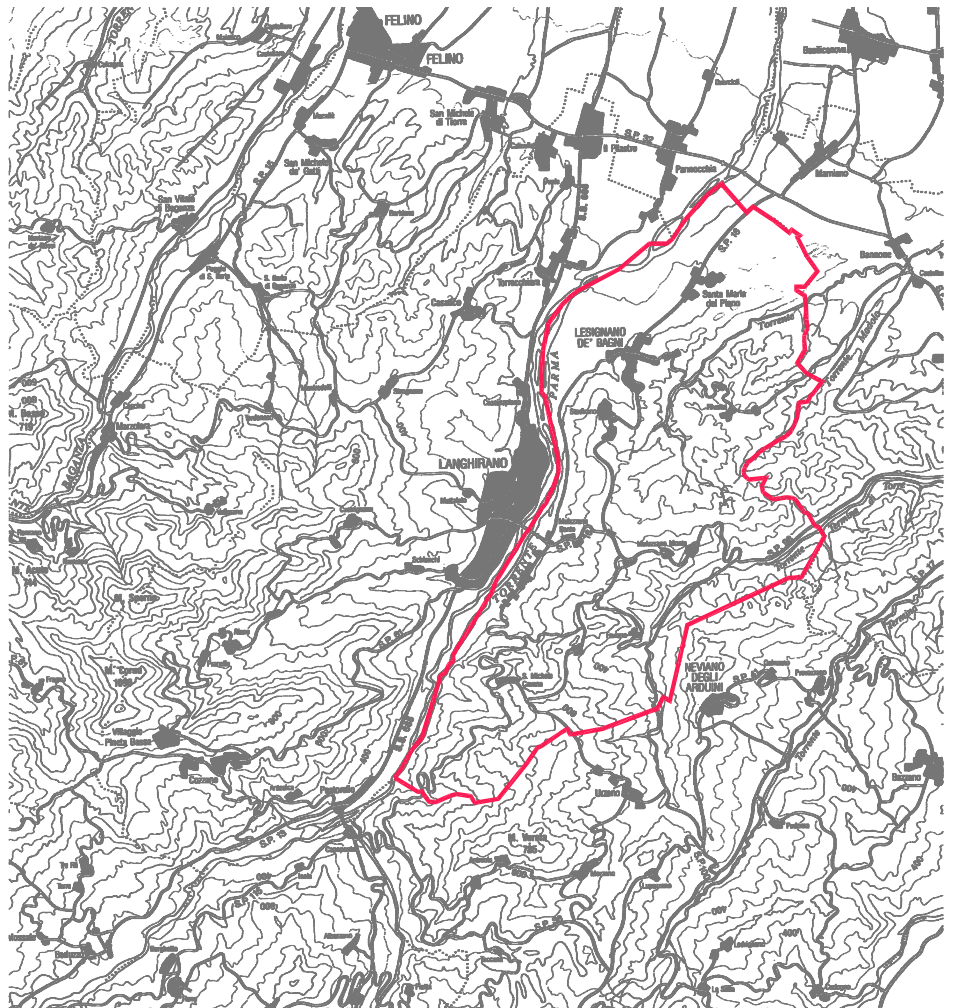


PROVINCIA DI PARMA

# COMUNE DI LESIGNANO DE' BAGNI

# PREL

## REGOLAMENTO URBANISTICO EDILIZIO



Art.29 Legge Rg. 24 Marzo 2000 n° 20

## Schede operative della conservazione per il recupero degli edifici di valore storico-culturale-testimoniale

# P3

adottato con D.C. n° 46 del 24/07/2013  
approvato con D.C. n° del

# ccdp




centro cooperativo di progettazione scrl  
architettura ingegneria urbanistica


via Lombardia n.7  
42100 Reggio Emilia  
tel 0522 920460  
fax 0522 920794  
www.ccdprog.com  
e-mail: info@ccdprog.com  
c.f.p. iva 00474840352




Il Progettista  
Arch. ALDO CAITI



Il Sindaco del comune di  
LESIGNANO DE' BAGNI



Il Segretario





**COMUNE DI LESIGNANO DE' BAGNI**

**Schede operative della conservazione per il recupero degli edifici di valore storico – culturale – testimoniale esterni agli ambiti “CS”, “NS” e alle “Strutture Territoriali storiche non urbane”**

U.I.	Località	Ubicazione
002	CASE SPARSE	STRADA VICINALE DEL PARMA - VIA VALLETTA 3
004	FORNACE	STR. PROV. DEGLI ARGINI N.63
010	CASTELLETTO	STRADA COMUNALE DEL MONTE VITALI
011	CASOTTO	STRADA VICINALE DEL CASOTTO
019	CA' NUOVA	STRADA CA' NUOVA
026	LA BUCA	STRADA VIC. MOLINAZZO N. 2 - 4
027	GOZZINELLA	STRADA COMUNALE DELLA GOZZINELLA
043	CASE NUOVE	VIA A. MORO N. 3
044	CASE NUOVE	VIA A. MORO N. 1
050	CASTELLETTO	VIA ARGINI NORD N. 61
057	TORRICELLA	STRADA CASOTTO
069	CASE SPARSE	VIA DEI BOSCHI N. 5
070	CASE SPARSE	VIA DEI BOSCHI N. 3
074	CASE SPARSE	STRADA VIC. DELLA STRADAZZA
095	PIANTONE	STRADA VIC. DEL PIANTONE N. 2
110	CASE SPARSE	VIA DELLA BASSA N. 6
111	CASE SPARSE	VIA DELLA BASSA N. 4
112	CASE SPARSE	VIA DELLA BASSA
115	CASE SPARSE	VIA CANNETO N. 5 - 7
116	CASE SPARSE	VIA CANNETO N. 13
118	CASE VITALI	VIA SUL MONTE N. 9 - 11
119	CASE VITALI	VIA SUL MONTE N. 7
120	CA' RABBIOSI	VIA SUL MONTE N. 13 - 15 - 17
144	CASE SPARSE	VIA DELLA PARMA
153	CA' PIANETTO	VIA DELLA PARMA N. 17
154	FORNACE DI STADIRANO	STRADA COM. DEL MULINO N. 100
162	CA' GALLERIA	STRADA DEL MASDONE N. 7
166	CASE SPARSE	VIA DELLA RONDELLA N. 19
167	CASE SPARSE	VIA RIVALTA
182	MULINO FERRARI	STRADA COMUNALE DEL MULINO N. 33
201	TASSARA	VIA TASSARA N. 1 - 3
209	RIVALTA	VIA TORCHIO N. 3
210	RIVALTA	VIA TORCHIO N. 5
214	CASE DI SALSO	VIA SALSO N. 1 - 3 - 5 - 7 - 9
218	QUINZANETTO	VIA DI CASE TROMBI 23
223	CASE SPARSE	VIA DI CASE TROMBI N. 21
224	CASE SPARSE	VIA DI CASE TROMBI N. 13
233	CASE SPARSE	VIA ARGINI SUD N. 55
242	CA' DEI GAJ	STRADA DI CASE GALLI n. 8 - 10
245	SALICETO DI SOTTO	VIA SALICETO E MONTICELLO N. 41
247	SALICETO DI SOTTO	VIA SALICETO E MONTICELLO N. 43
248	SALICETO DI SOTTO	VIA SALICETO E MONTICELLO N. 47 - 53
264	LA PORTA	STRADA PROVINCIALE DI MULAZZANO N. 95 - 97
267	LA PORTA	STRADA PROVINCIALE DI MULAZZANO N. 84 - 86 - 88 - 90 - 92 - 94
280	MONCHIO DI SOTTO	STRADA DI MONCHIO DI SOTTO
281	MONCHIO DI SOTTO	STRADA DI MONCHIO DI SOTTO
282	MONCHIO DI SOTTO	STRADA DI MONCHIO DI SOTTO
285	CASE SPARSE	VIA DEL FIENILE N. 11 - 13 - 15
287	LA BORRA	VIA DEL FIENILE N. 17 - 19 - 21
292	SANSINELLO	VIA DI CASE TROMBI N. 36 - 38 - 40 - 42 - 44 - 46
299	CASE SPARSE	STRADA DELLA COSTA
303	ALGNANO	VIA FAVIANO INFERIORE N. 4
305	CASE SPARSE	VIA SALICETO E MONTICELLO N. 13
308	SALICETO DI SOPRA	STRADA VIC. DEL MONTICELLO - STR. VIC. DI BISCIARA

U.I.	Località	Ubicazione
312	MONESTONE	-----
316	CAZZOLA	STRADA PROV. DI MULAZZANO N. 98
320	CASE SPARSE	STRADA PROV. DI MULAZZANO N. 100
322	CAVIRANO	VIA CEVOLA E CAVIRANO N. 1 - 3 - 5 - 7 - 9
324	CAVIRANO	VIA CEVOLA E CAVIRANO N. 32-34 -36- 38- 40- 42
327	CAVIRANO	VIA CEVOLA E CAVIRANO N. 30
328	CAVIRANO	VIA CEVOLA E CAVIRANO N. 48
331	CAZZOLA	STRADA PROVINCIALE DI MULAZZANO N. 101
339	IL CAVO	VIA CAVO N. 47 - 49 - 51
343	CASE VOLPI	STRADA CASE VOLPI N. 2 - TORRICCHIA
361	CASE SPARSE	VIA VALTERMINA N. 10 - 12
364	LE SALDE	STRADA CASE DELLE SALDE N. 18 - 20 - 22
367	BADIA CAVANA	VIA SAN MICHELE CAVANA N. 2
369	LA MAESTA'	VIA SAN MICHELE CAVANA N. 5 - VIA LA MAESTA' N. 1
370	CAVO	VIA DEL FIENILE N. 10 - 12 - 14 - 16 - 18
371	CASAZZA	VIA DEL FIENILE N. 20-22-24-26- 28 - 30 - 32 - 34
375	CIMITERO	VIA DEL FIENILE
390	CASE MORETTI	VIA FAVIANO DI SOPRA N.22-24-26-28
402	FAVIANO DI SOTTO	VIA FAVIANO INFERIORE N.1-3-5-7 - CASE BASSE
404	FAVIANO DI SOTTO	VIA FAVIANO INFERIORE N. 9 - CASE BASSE
405	CASE SPARSE	VIA VALTERMINA N. 14
411	CASE SPARSE	STRADA COM. DEL MULINO
418	CASA DELLA PIANA	-----
425	CASE SPARSE	VIA SAN MICHELE CAVANA N. 46
431	CASE NUOVE	STRADA CASE NUOVE N. 1-3
432	CASE NUOVE	STRADA CASE NUOVE N. 2 - 4 - 6 - 8 - 10
436	CASA DELLE SALDE	STRADA CASA DELLE SALDE N. 2 - 4 - 6 - 8 - 10
440	IL MOLINO	VIA VALTERMINA N. 24 - 26
442	CA' MEZZARIA	STRADA CA' MEZZARIA N. 4 -
445	LA PILA	STRADA LA PILA N. 1
446	LA PILA	STRADA LA PILA N. 2 - 4 - 6 - 8
447	LA PILA	STRADA LA PILA N. 10
452	MULINO DI RENANO	STRADA PER BERSATICHELLO 42
453	LA TORRETTA	STRADA PER BERSATICHELLO
465	CA' TEZZA	VIA BASSA SAN MICHELE CAVANA N.39
471	BERSATICO	STRADA PER BERSATICO N. 4-6 - 10 - 12 - 14 - 16
477	CASE SPARSE	VIA BASSA DI SAN MICHELE CAVANA N. 22 - 24
480	CASE SPARSE	VIA DELLA BASSA SAN MICHELE CAVANA
483	LA CORTE	STRADA PER BERSATICO
486	MONTI VITALI	STRADA MONTI VITALI N. 16
487	MONTI VITALI	STRADA MONTI VITALI N. 18-20
488	MONTI VITALI	STRADA MONTI VITALI N. 9-11-13-15-17
489	LESIGNANO BASSA	VIA LESIGNANO BASSA N. 46
490	LESIGNANO BASSA	STRADA DELLA BASSA N. 48
491	CA' FUSARI - VILLA LANFRANCHI	VIA MARTIRI DELLA LIBERTA' N. 68
492	CA' FUSARI	VIA MARTIRI DELLA LIBERTA' N. 70-72
493	CA' FUSARI	VIA MARTIRI DELLA LIBERTA' N. 53
494	TORRICELLA	VIA MARTIRI DELLA LIBERTA' N. 62-66
495	SANTA MARIA DEL PIANO	VIA DEGLI ARGINI N. 53 - 55
496	SANTA MARIA DEL PIANO	VIA ARGINI NORD N. 49 - 51
497	SANTA MARIA DEL PIANO	STRADA DELLA GHIACCIA N. 40 - VIA MARTIRI DELLA LIBERTA' N. 43
498	SANTA MARIA DEL PIANO	VIA FUSANA N. 35-37
499	SANTA MARIA DEL PIANO	VIA FUSANA N. 29 - VIA A. CORRADINI N. 28 - 34
500	LESIGNANO BASSA	STRADA DELLA BASSA N. 27 - 29 - 31
501	LESIGNANO BASSA	STRADA DELLA BASSA N. 24 - 26 - 28
502	LESIGNANO BASSA	STRADA DELLA BASSA N. 9
503	LESIGNANO DE' BAGNI	VIALE DELLE TERME
504	LESIGNANO DE' BAGNI	VIA ROMA N. 23 - VIA DELLA RONDELLA N. 1
505	MASDONE	STRADA DELLA COSTA N. 9

U.I.	Località	Ubicazione
506	MASSONE	STRADA DELLA COSTA N. 11 - 13 - 15
507	STADIRANO	STRADA DEL MULINO N. 40 - 42
508	STADIRANO	STRADA DEL MULINO N. 13 - 15
509	STADIRANO	VIA VIAZZOLA N. 5 - 7 - 9 - 11 - 13
510	STADIRANO	VIA ARGINI SUD N. 27 - 29
511	STADIRANO	VIA ARGINI SUD N. 35 - 37
512	TASSARA	VIA TASSARA N. 8
513	TASSARA	VIA TASSARA N. 17-19-21-23
514	TASSARA	VIA TASSARA N. 9 -11-13-15
515	TASSARA	VIA TASSARA N. 5
516	TASSARA	VIA TASSARA N. 25 -27
518	MULAZZANO - MONTESTONE	STRADA PER MULAZZANO N. 50-52-54-56-58
519	LA COSTA DI MULAZZANO	STRADA PER MULAZZANO N. 16
520	LA COSTA DI MULAZZANO	STRADA DELLA COSTA N. 38 - 40



# SCHEDE OPERATIVE PER IL RECUPERO DEGLI EDIFICI DI VALORE STORICO-CULTURALE-TESTIMONIALE ESTERNI AGLI AMBITI "IS"

## LEGENDA




DELIMITAZIONE DELLE UNITA' MINIME D' INTERVENTO


## CATEGORIE NORMATIVE D' INTERVENTO




RESTAURO SCIENTIFICO (RS)



RESTAURO E RISANAMENTO CONSERVATIVO (RRC)



RIPRISTINO TIPOLOGICO (RT)



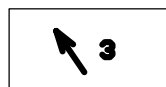
RISTRUTTURAZIONE EDILIZIA CON VINCOLO CONSERVATIVO (REC)



RISTRUTTURAZIONE EDILIZIA (RE)



DEMOLIZIONE SENZA RICOSTRUZIONE (D)

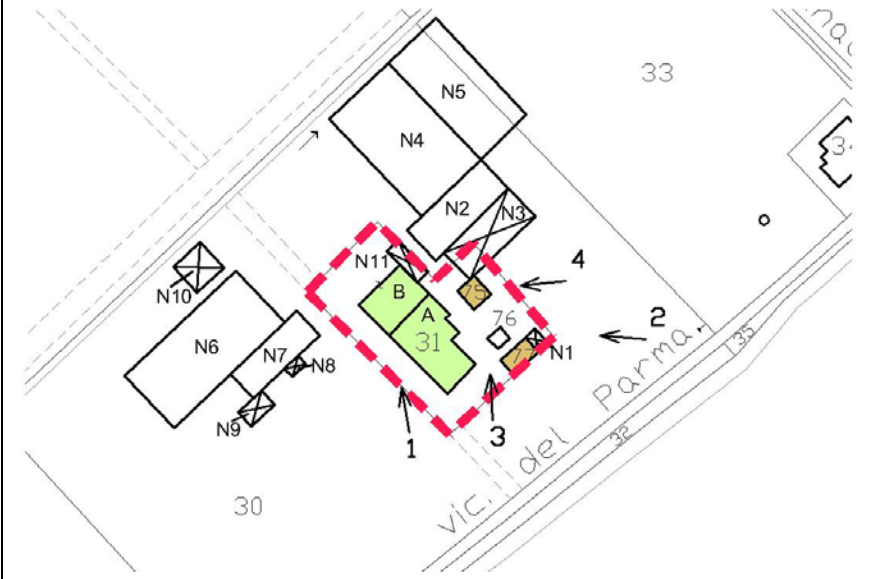


INDIVIDUAZIONE FOTOGRAFICA



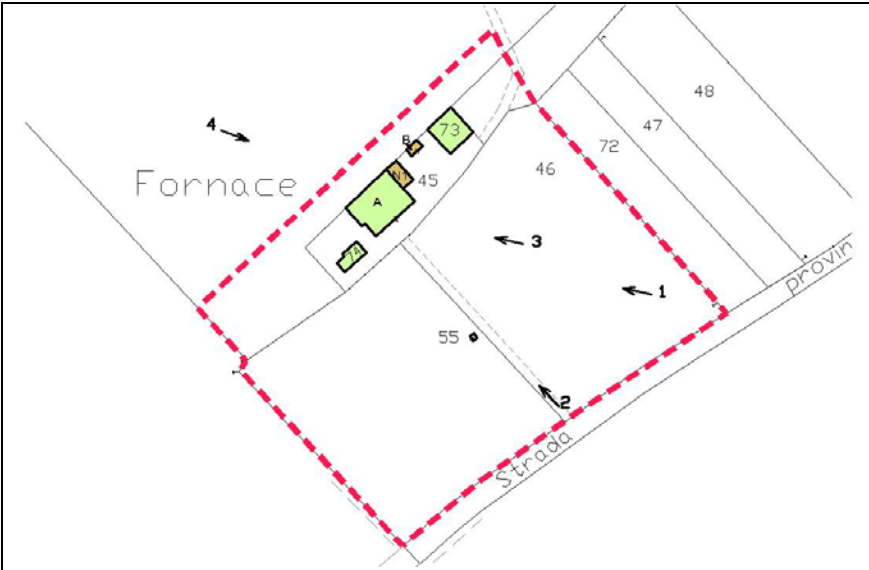



<b>Provincia di PR</b>	<b>Comune di LESIGNANO DE BAGNI</b>	<b>Località : TERRITORIO AGRICOLO</b>
------------------------	-------------------------------------	---------------------------------------

	<b>Scheda Operativa N. 002</b>
	<b>Ubicazione : Strada Vicinale del Parma – Via Valletta 3</b>



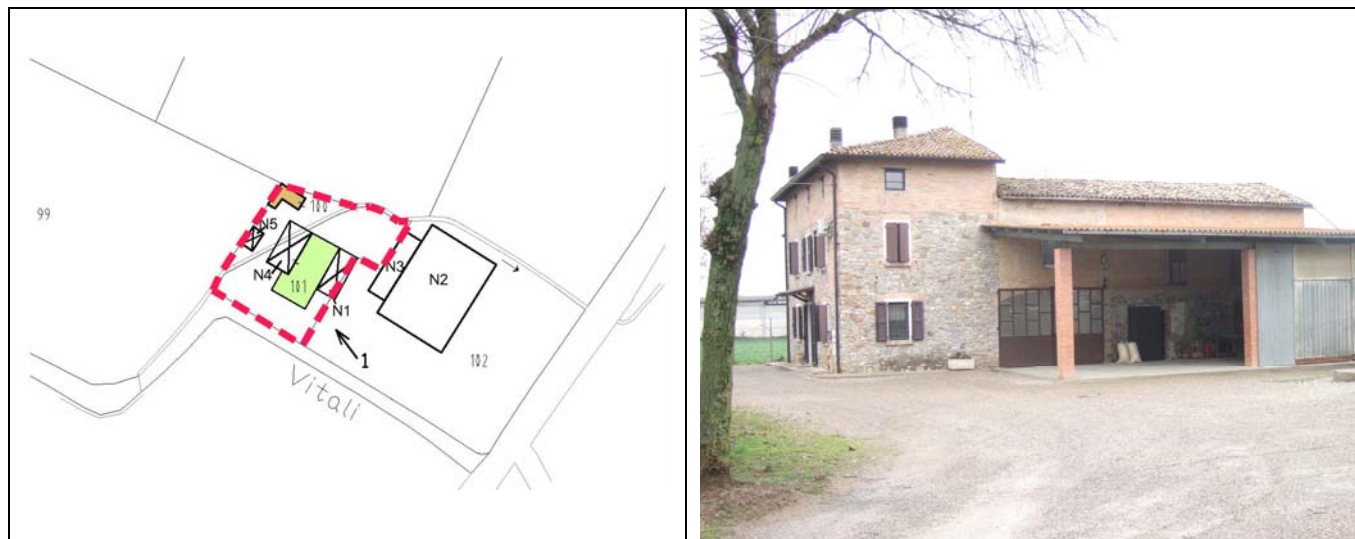
<b>Provincia di PR</b>	<b>Comune di LESIGNANO DE BAGNI</b>	<b>Località : TERRITORIO AGRICOLO</b>
------------------------	-------------------------------------	---------------------------------------

	<b>Scheda Operativa N. 004</b>
	<b>Ubicazione : Fornace – Strada Provinciale degli argini, n. 63</b>



<b>Provincia di PR</b>	<b>Comune di LESIGNANO DE BAGNI</b>	<b>Località : TERRITORIO AGRICOLO</b>

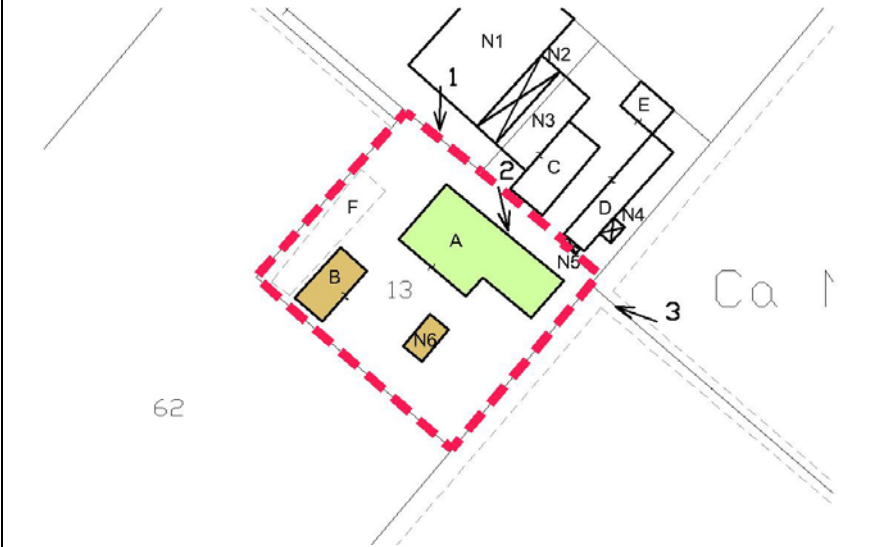
<b>Ubicazione : Strada Comunale del Monte Vitali - Castelletto</b>	<b>Scheda Operativa N. 010</b>
--	--------------------------------




<b>Ubicazione : Strada Vicinale del Casotto</b>	<b>Scheda Operativa N. 011</b>
---	--------------------------------

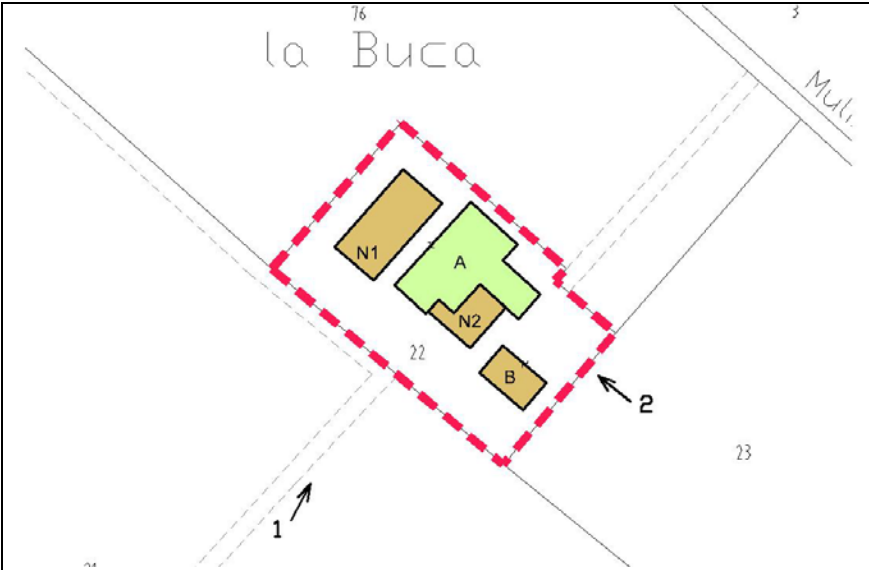


<b>Provincia di PR</b>	<b>Comune di LESIGNANO DE BAGNI</b>	<b>Località : TERRITORIO AGRICOLO</b>
------------------------	-------------------------------------	---------------------------------------

	<b>Scheda Operativa N. 019</b>
	<b>Ubicazione : Cà Nuova</b>

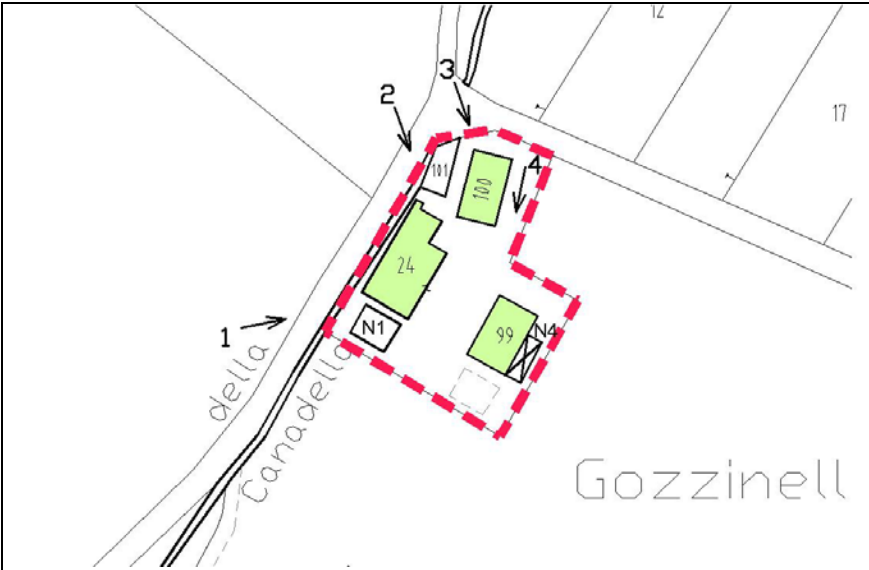


<b>Provincia di PR</b>	<b>Comune di LESIGNANO DE BAGNI</b>	<b>Località : TERRITORIO AGRICOLO</b>
------------------------	-------------------------------------	---------------------------------------

	<b>Scheda Operativa N. 026</b>
	<b>Ubicazione : Strada Vicinale Molinazzo n. 2, 4 – La Buca</b>

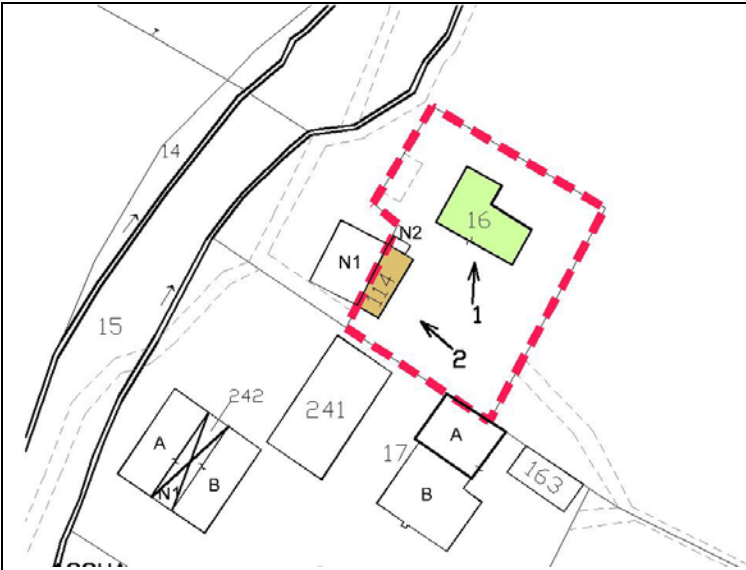


Provincia di PR	Comune di LESIGNANO DE BAGNI	Località : TERRITORIO AGRICOLO
-----------------	------------------------------	--------------------------------

	<b>Scheda Operativa N. 027</b>
	<b>Ubicazione : Strada Comunale della Gozzinella</b>




<b>Provincia di PR</b>	<b>Comune di LESIGNANO DE BAGNI</b>	<b>Località : TERRITORIO AGRICOLO</b>
------------------------	-------------------------------------	---------------------------------------

	<b>Scheda Operativa N. 043</b>
	<b>Ubicazione : Via A. Moro, n.3</b>



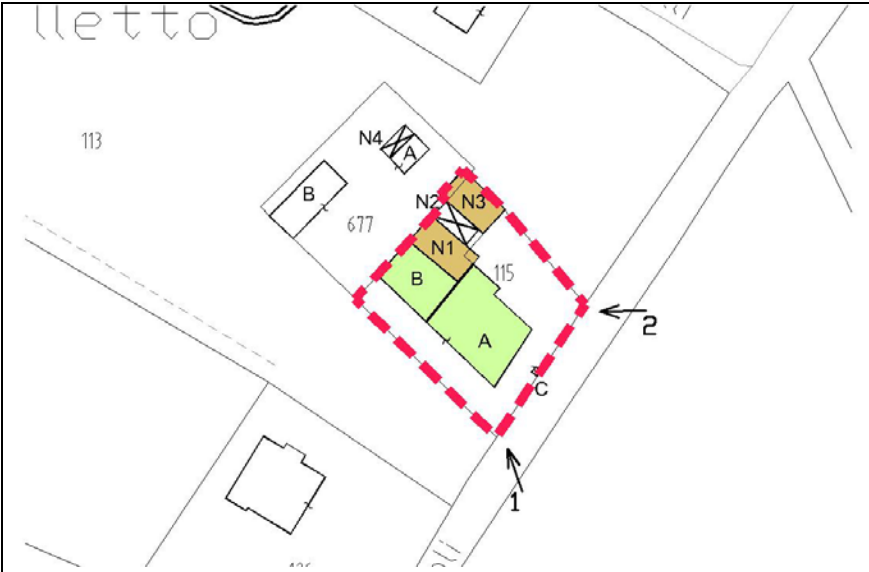
<b>Provincia di PR</b>	<b>Comune di LESIGNANO DE BAGNI</b>	<b>Località : TERRITORIO AGRICOLO</b>
------------------------	-------------------------------------	---------------------------------------

	<b>Scheda Operativa N. 044</b>
	<b>Ubicazione : Via A. Moro n.1</b>





<b>Provincia di PR</b>	<b>Comune di LESIGNANO DE BAGNI</b>	<b>Località : TERRITORIO AGRICOLO</b>
------------------------	-------------------------------------	---------------------------------------

	<b>Scheda Operativa N. 050</b>
	<b>Ubicazione : Via Argini Nord n.61 - Castelletto</b>



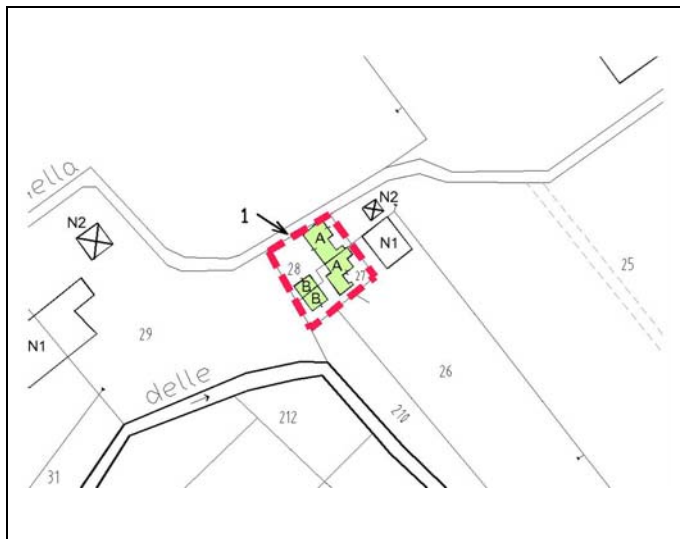
<b>Provincia di PR</b>	<b>Comune di LESIGNANO DE BAGNI</b>	<b>Località : TERRITORIO AGRICOLO</b>
------------------------	-------------------------------------	---------------------------------------

	<b>Scheda Operativa N. 057</b>
	<b>Ubicazione : Torricella – S. Maria del Piano</b>

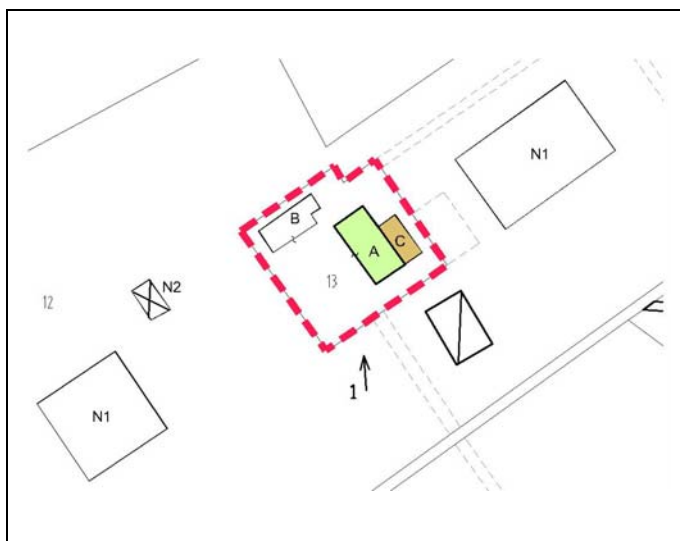


<b>Provincia di PR</b>	<b>Comune di LESIGNANO DE BAGNI</b>	<b>Località : TERRITORIO AGRICOLO</b>
------------------------	-------------------------------------	---------------------------------------

<b>Ubicazione : Via dei Boschi n.5</b>	<b>Scheda Operativa N. 069</b>
--	--------------------------------

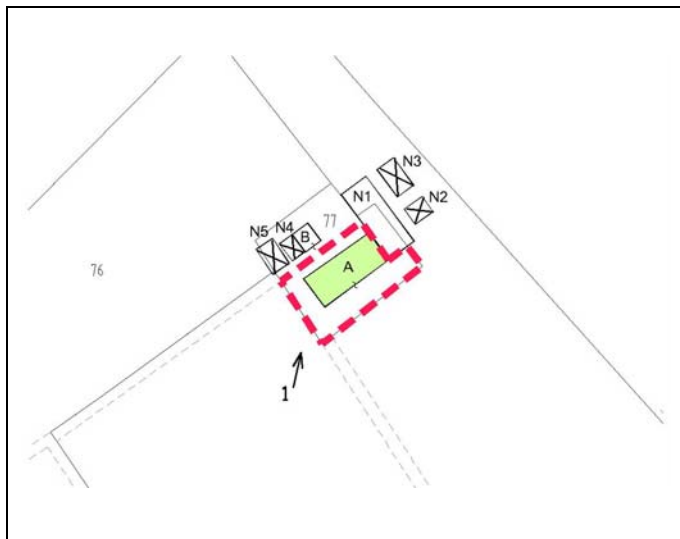


<b>Ubicazione : Via dei Boschi n.3</b>	<b>Scheda Operativa N. 070</b>
--	--------------------------------

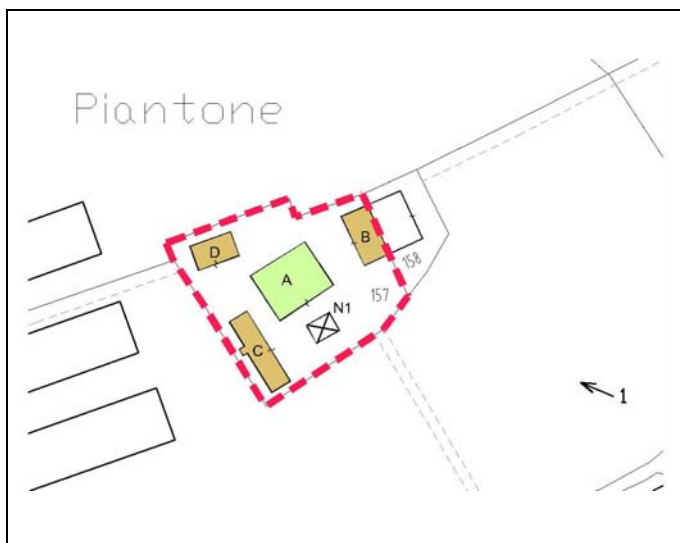


<b>Provincia di PR</b>	<b>Comune di LESIGNANO DE BAGNI</b>	<b>Località : TERRITORIO AGRICOLO</b>
------------------------	-------------------------------------	---------------------------------------

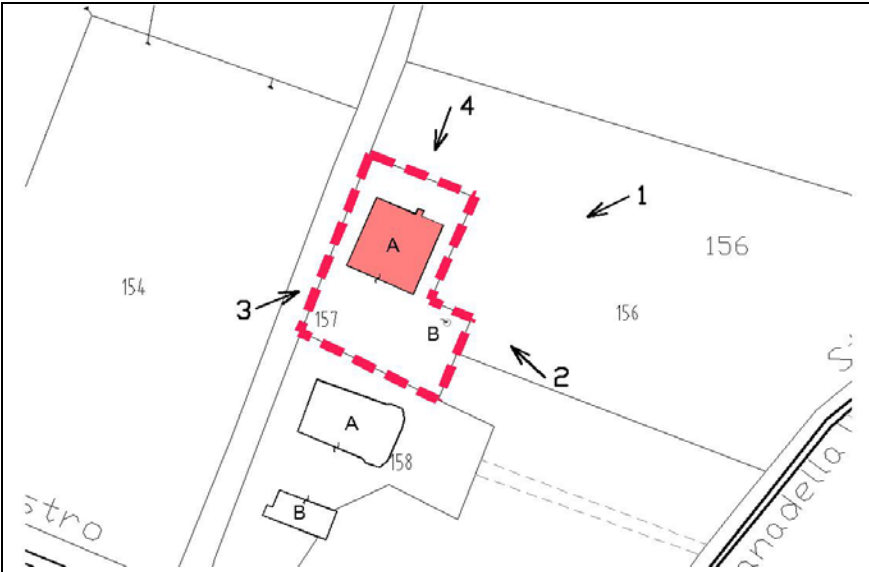
<b>Ubicazione : Strada Vicinale della Stradazza</b>	<b>Scheda Operativa N. 074</b>
---	--------------------------------



<b>Ubicazione : Strada Vicinale del Piantone n. 2</b>	<b>Scheda Operativa N. 095</b>
---	--------------------------------

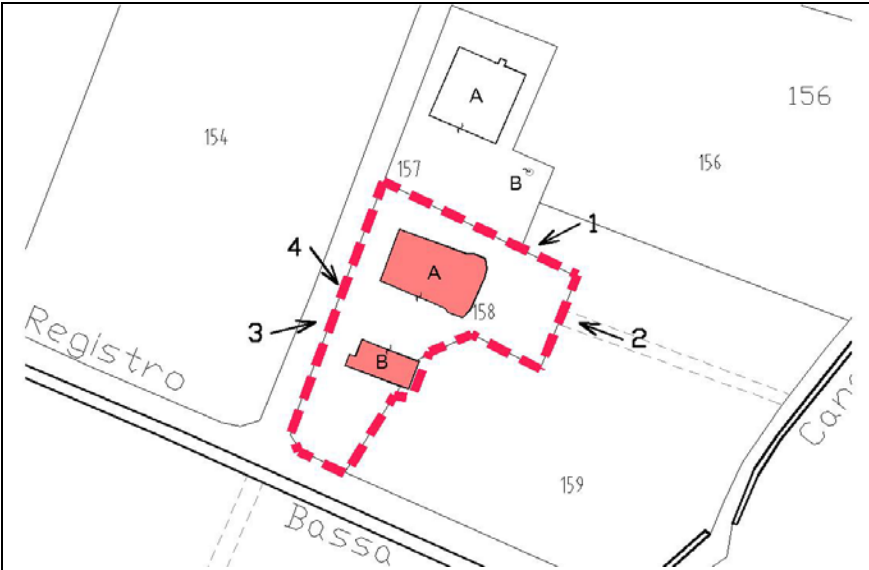


<b>Provincia di PR</b>	<b>Comune di LESIGNANO DE BAGNI</b>	<b>Località : TERRITORIO AGRICOLO</b>
------------------------	-------------------------------------	---------------------------------------

	<b>Scheda Operativa N. 110</b>
	<b>Ubicazione : Via della Bassa n.6</b>

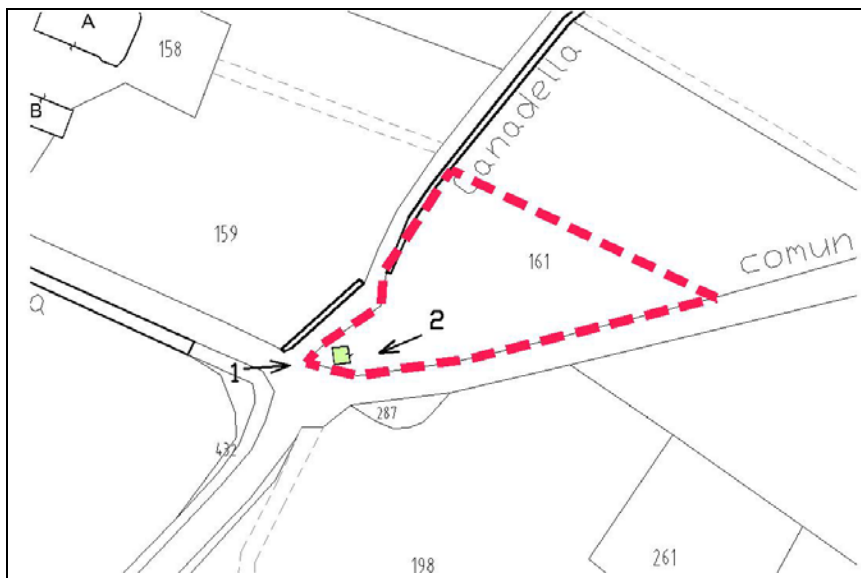


<b>Provincia di PR</b>	<b>Comune di LESIGNANO DE BAGNI</b>	<b>Località : TERRITORIO AGRICOLO</b>
------------------------	-------------------------------------	---------------------------------------

	<b>Scheda Operativa N.111</b>
	<b>Ubicazione : Via della Bassa n.4 -</b>



<b>Provincia di PR</b>	<b>Comune di LESIGNANO DE BAGNI</b>	<b>Località : TERRITORIO AGRICOLO</b>
------------------------	-------------------------------------	---------------------------------------



**Scheda Operativa N. 112**

**Ubicazione : Via della Bassa**



<b>Provincia di PR</b>	<b>Comune di LESIGNANO DE BAGNI</b>	<b>Località : TERRITORIO AGRICOLO</b>
------------------------	-------------------------------------	---------------------------------------



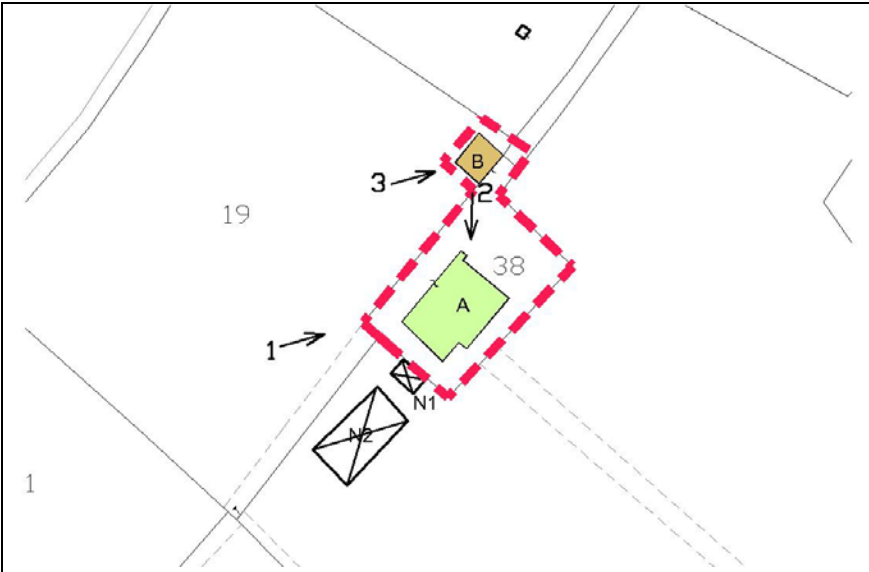
**Scheda Operativa N. 115**

**Ubicazione : Via Canneto n. 5-7**



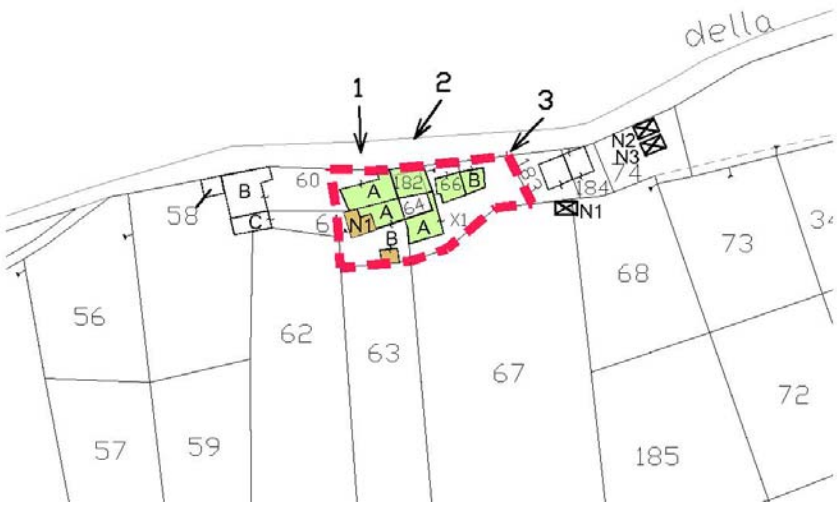


<b>Provincia di PR</b>	<b>Comune di LESIGNANO DE BAGNI</b>	<b>Località : TERRITORIO AGRICOLO</b>
------------------------	-------------------------------------	---------------------------------------

	<b>Scheda Operativa N. 116</b>
	<b>Ubicazione : Via Canneto n. 13</b>

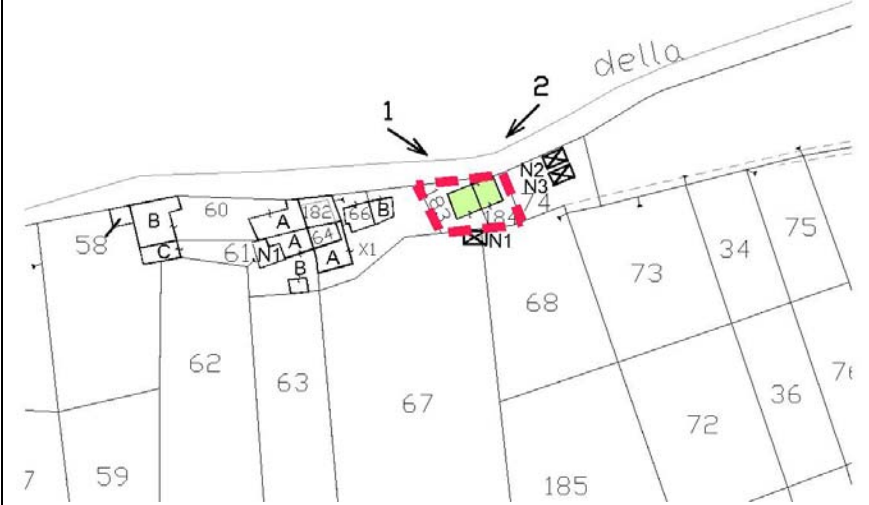


<b>Provincia di PR</b>	<b>Comune di LESIGNANO DE BAGNI</b>	<b>Località : TERRITORIO AGRICOLO</b>
------------------------	-------------------------------------	---------------------------------------

	<b>Scheda Operativa N. 118</b>
	<b>Ubicazione : Via sul Monte n. 9-11 – Case Vitali</b>

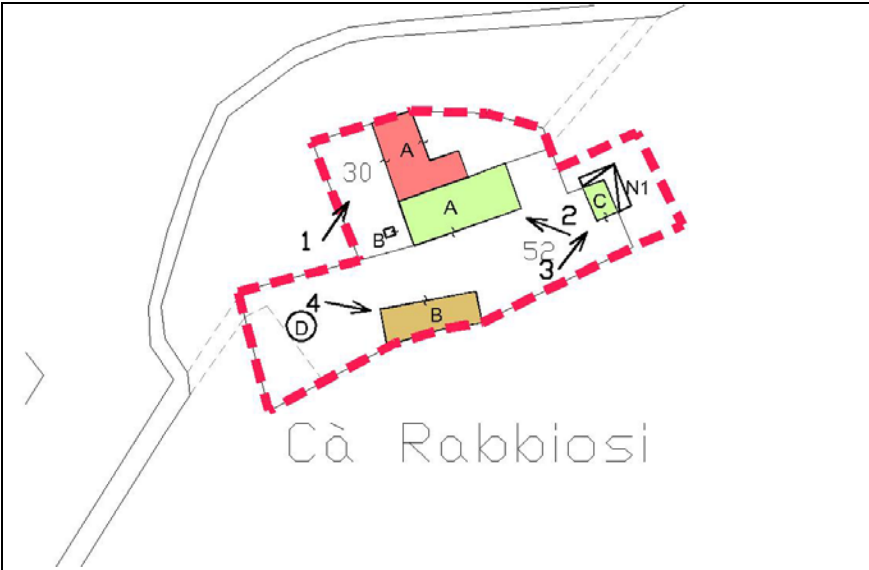


<b>Provincia di PR</b>	<b>Comune di LESIGNANO DE BAGNI</b>	<b>Località : TERRITORIO AGRICOLO</b>
------------------------	-------------------------------------	---------------------------------------

	<b>Scheda Operativa N. 119</b>
	<b>Ubicazione : Via sul Monte n. 7 – Case Vitali</b>

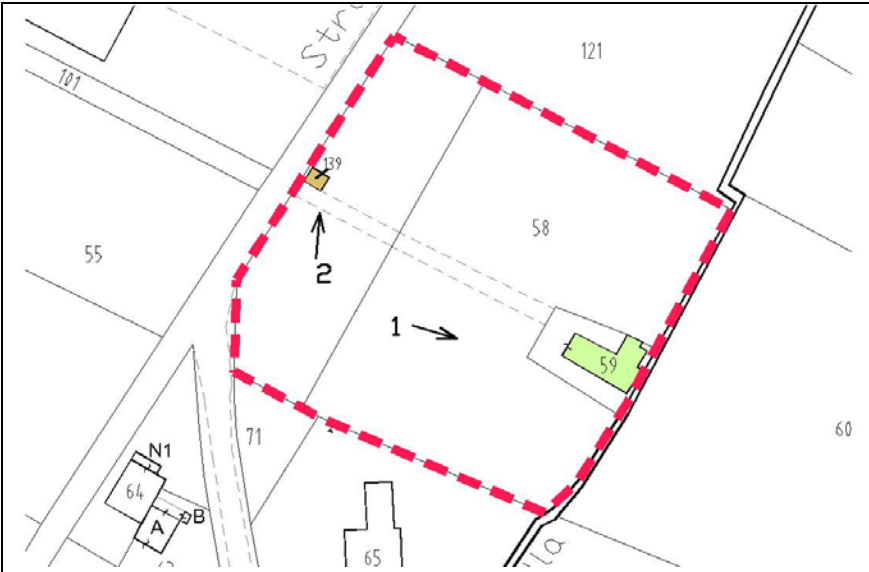


<b>Provincia di PR</b>	<b>Comune di LESIGNANO DE BAGNI</b>	<b>Località : TERRITORIO AGRICOLO</b>
------------------------	-------------------------------------	---------------------------------------

	<b>Scheda Operativa N. 120</b>
	<b>Ubicazione : Via sul Monte n. 13-15-17 – Cà Rabbiosi</b>

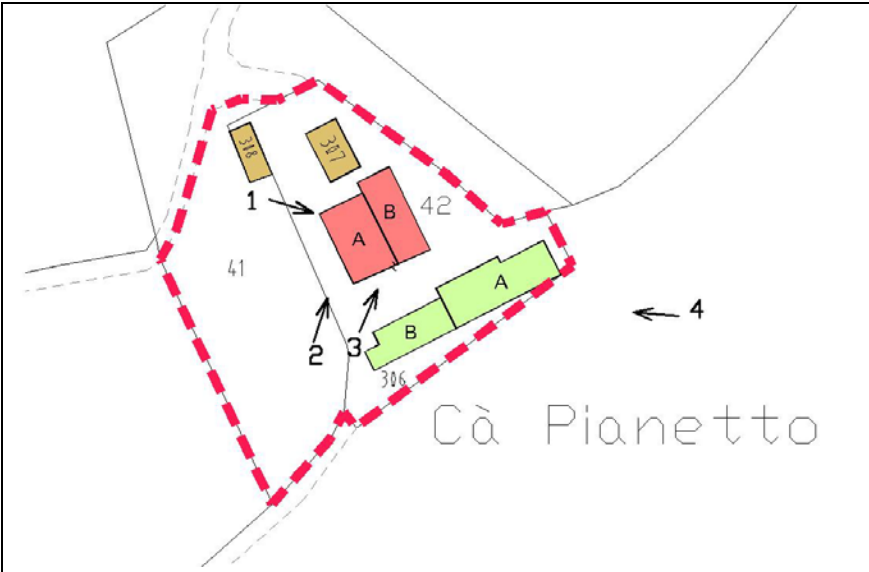


<b>Provincia di PR</b>	<b>Comune di LESIGNANO DE BAGNI</b>	<b>Località : TERRITORIO AGRICOLO</b>
------------------------	-------------------------------------	---------------------------------------

	<b>Scheda Operativa N. 144</b>
	<b>Ubicazione : Via della Parma</b>

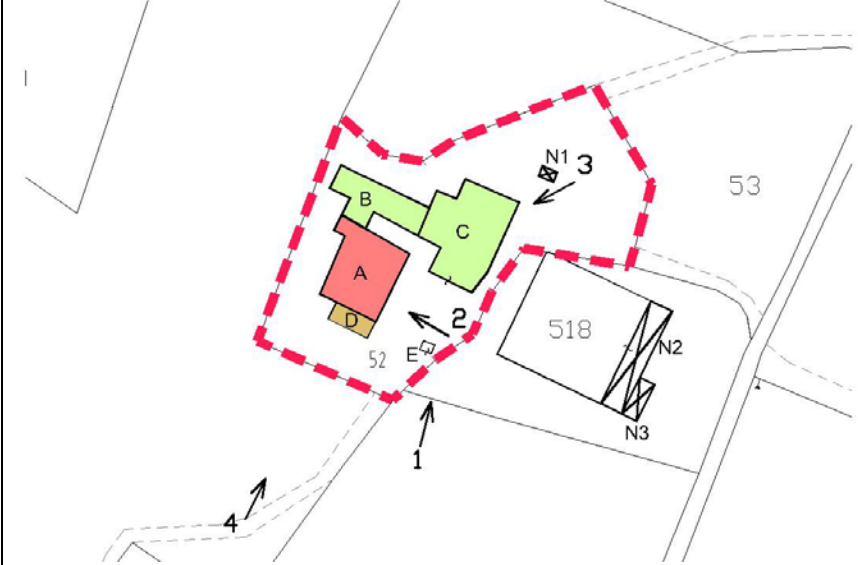


<b>Provincia di PR</b>	<b>Comune di LESIGNANO DE BAGNI</b>	<b>Località : TERRITORIO AGRICOLO</b>
------------------------	-------------------------------------	---------------------------------------

	<b>Scheda Operativa N. 153</b>



<b>Provincia di PR</b>	<b>Comune di LESIGNANO DE BAGNI</b>	<b>Località : TERRITORIO AGRICOLO</b>
------------------------	-------------------------------------	---------------------------------------

	<b>Scheda Operativa N. 154</b>
	<b>Ubicazione : Strada comunale del Mulino n. 100 – Fornace (Stadirano)</b>



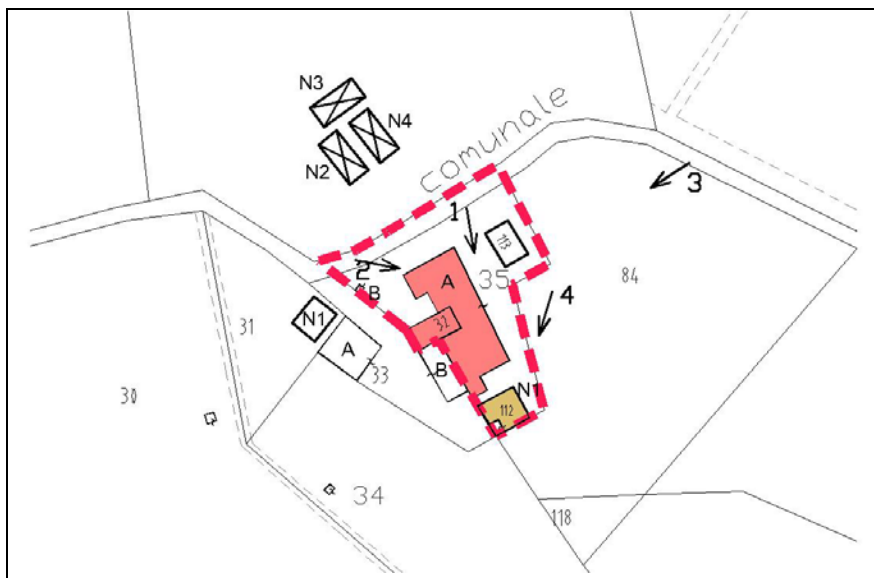
<b>Provincia di PR</b>	<b>Comune di LESIGNANO DE BAGNI</b>	<b>Località : TERRITORIO AGRICOLO</b>
------------------------	-------------------------------------	---------------------------------------

	<b>Scheda Operativa N. 162</b>
	<b>Ubicazione : Strada del Masdone n.7 – Cà Galleria</b>





<b>Provincia di PR</b>	<b>Comune di LESIGNANO DE BAGNI</b>	<b>Località : TERRITORIO AGRICOLO</b>
------------------------	-------------------------------------	---------------------------------------

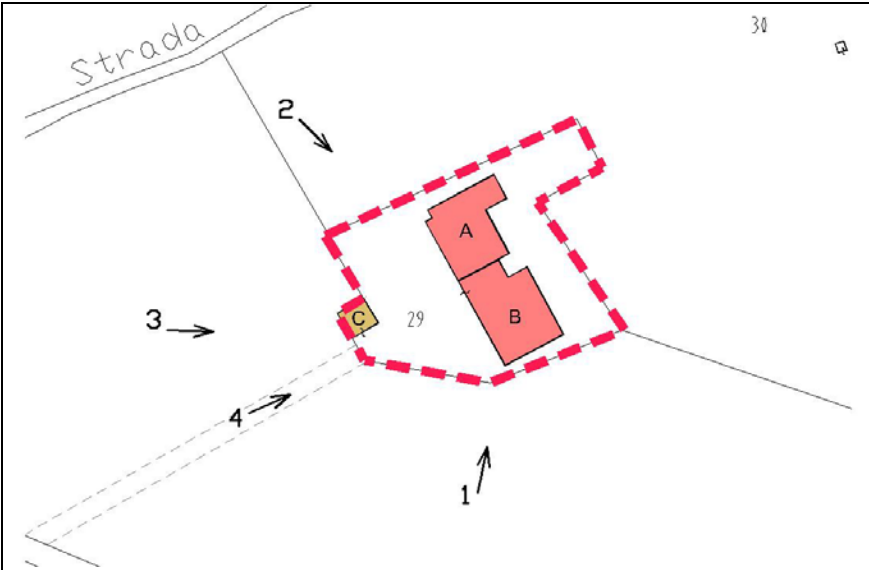


**Scheda Operativa N. 166**

**Ubicazione : Via della Rondinella n. 19**



<b>Provincia di PR</b>	<b>Comune di LESIGNANO DE BAGNI</b>	<b>Località : TERRITORIO AGRICOLO</b>
------------------------	-------------------------------------	---------------------------------------

	<b>Scheda Operativa N. 167</b>
	<b>Ubicazione : Via Rivalta</b>

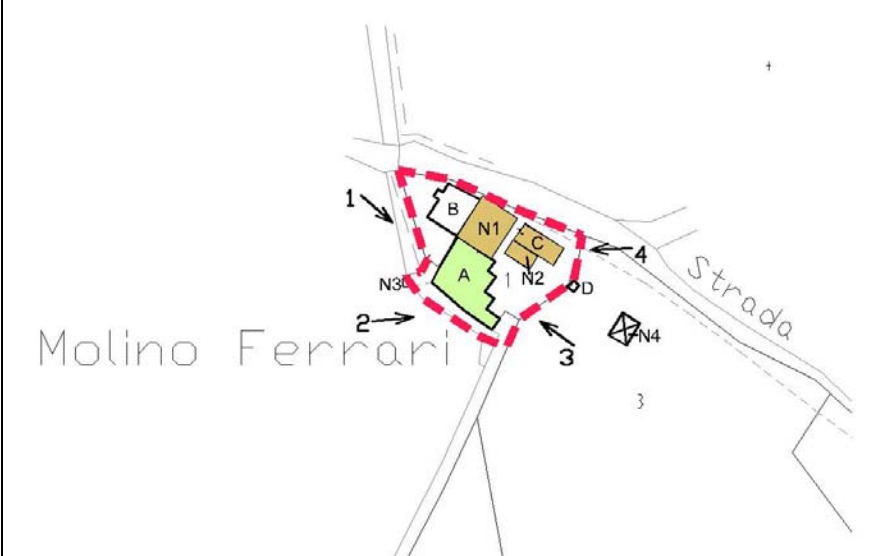


<b>Provincia di PR</b>	<b>Comune di LESIGNANO DE BAGNI</b>	<b>Località : TERRITORIO AGRICOLO</b>
------------------------	-------------------------------------	---------------------------------------

	<b>Scheda Operativa N. 181</b>
	<b>Ubicazione : Via Rivalta n.15-17 (Rivalta)</b>

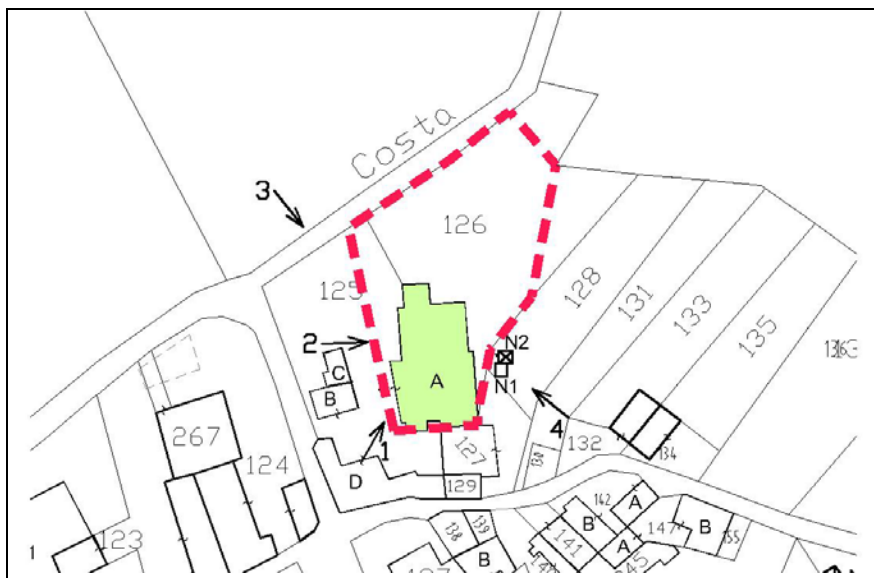


Provincia di PR	Comune di LESIGNANO DE BAGNI	Località : TERRITORIO AGRICOLO
-----------------	------------------------------	--------------------------------

 <p>Molino Ferrarini</p>	<b>Scheda Operativa N. 182</b>
	<b>Ubicazione : Strada Comunale del Mulino n.33</b>



<b>Provincia di PR</b>	<b>Comune di LESIGNANO DE BAGNI</b>	<b>Località : TERRITORIO AGRICOLO</b>
------------------------	-------------------------------------	---------------------------------------



**Scheda Operativa N. 201**

**Ubicazione : Via Tassara n. 1-3 (Tassara)**




<b>Provincia di PR</b>	<b>Comune di LESIGNANO DE BAGNI</b>	<b>Località : TERRITORIO AGRICOLO</b>
------------------------	-------------------------------------	---------------------------------------

	<b>Scheda Operativa N. 209</b>
	<b>Ubicazione : Via Torchio n. 3 - Rivalta</b>

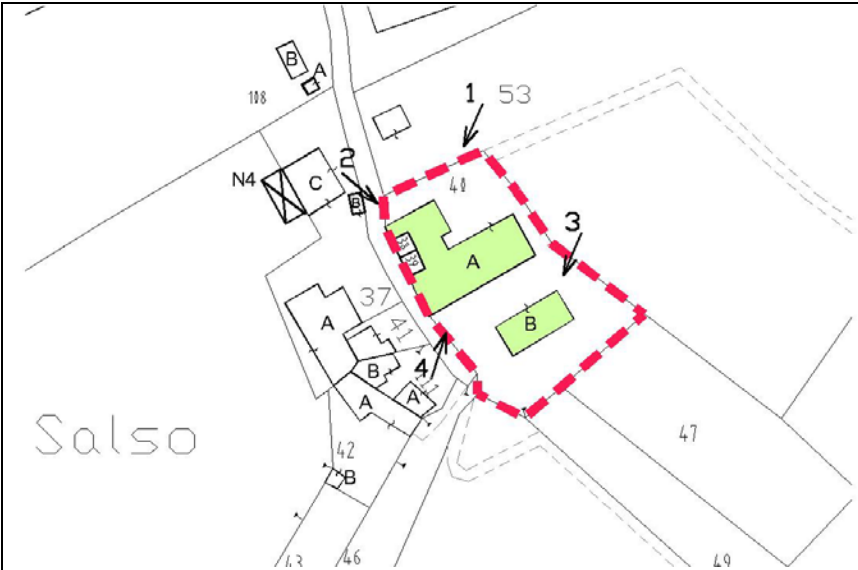


<b>Provincia di PR</b>	<b>Comune di LESIGNANO DE BAGNI</b>	<b>Località : TERRITORIO AGRICOLO</b>
------------------------	-------------------------------------	---------------------------------------

	<b>Scheda Operativa N. 210</b>
	<b>Ubicazione : Via Torchio n.5 - Rivalta</b>



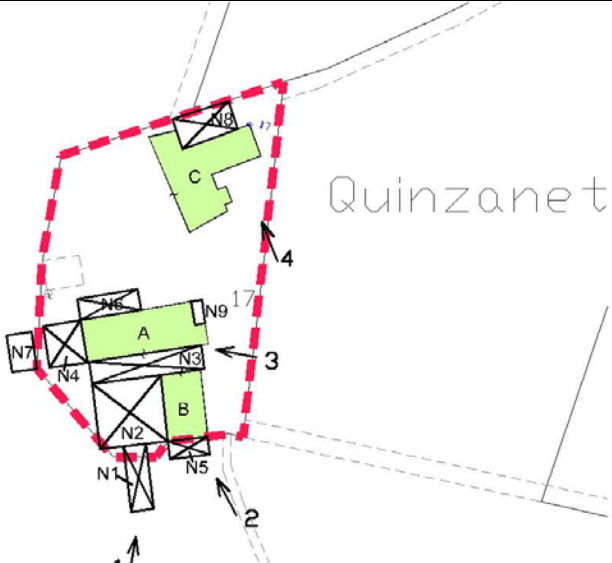
<b>Provincia di PR</b>	<b>Comune di LESIGNANO DE BAGNI</b>	<b>Località : TERRITORIO AGRICOLO</b>
------------------------	-------------------------------------	---------------------------------------

	<b>Scheda Operativa N. 214</b>
	<b>Ubicazione : Case di Salso – Via Salso n. 1, 3, 5, 7, 9</b>



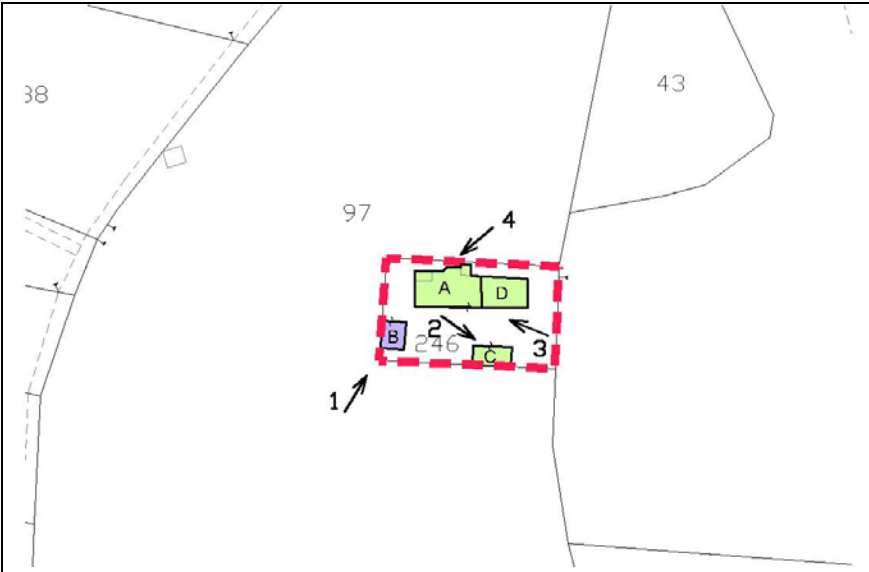


<b>Provincia di PR</b>	<b>Comune di LESIGNANO DE BAGNI</b>	<b>Località : TERRITORIO AGRICOLO</b>
------------------------	-------------------------------------	---------------------------------------

16		<b>Scheda Operativa N. 218</b>
		<b>Ubicazione : Via di Case Trombi n.23 - Quinzanetto</b>

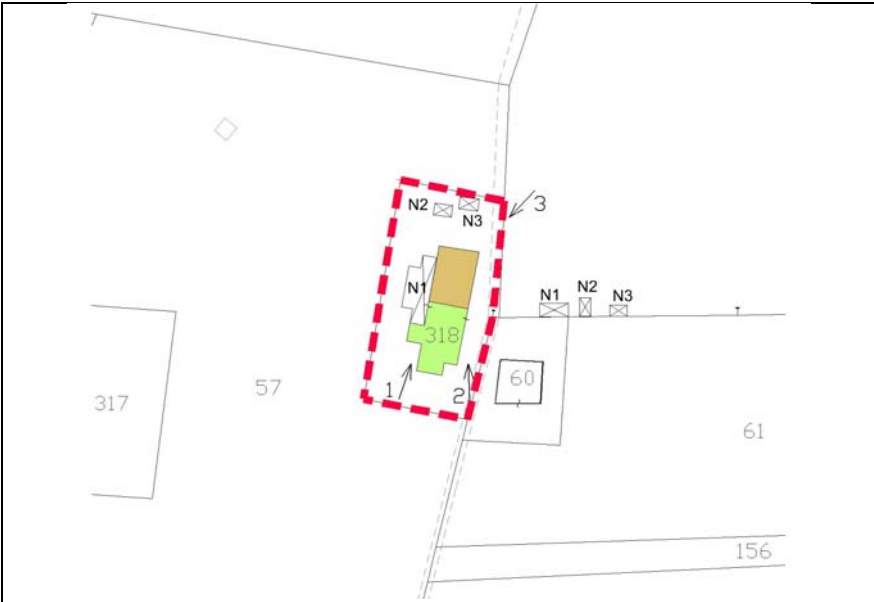


<b>Provincia di PR</b>	<b>Comune di LESIGNANO DE BAGNI</b>	<b>Località : TERRITORIO AGRICOLO</b>
------------------------	-------------------------------------	---------------------------------------

	<b>Scheda Operativa N. 223</b>
	<b>Ubicazione : Via di Case Trombi n.21</b>

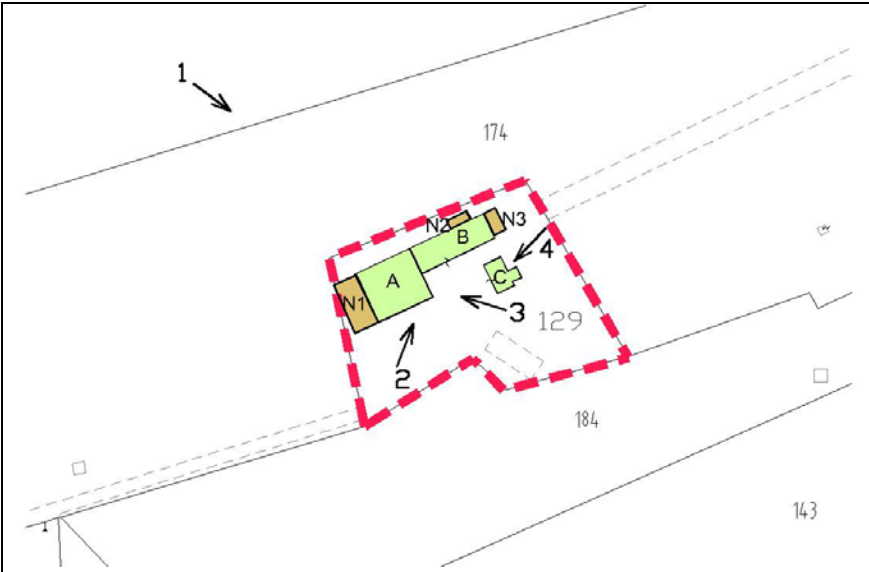


<b>Provincia di PR</b>	<b>Comune di LESIGNANO DE BAGNI</b>	<b>Località : TERRITORIO AGRICOLO</b>
------------------------	-------------------------------------	---------------------------------------

	<b>Scheda Operativa N. 224</b>
	<b>Ubicazione : Via di Case Trombi n.13</b>




<b>Provincia di PR</b>	<b>Comune di LESIGNANO DE BAGNI</b>	<b>Località : TERRITORIO AGRICOLO</b>
------------------------	-------------------------------------	---------------------------------------

	<b>Scheda Operativa N. 233</b>
	<b>Ubicazione : Via Argini Sud n.55</b>



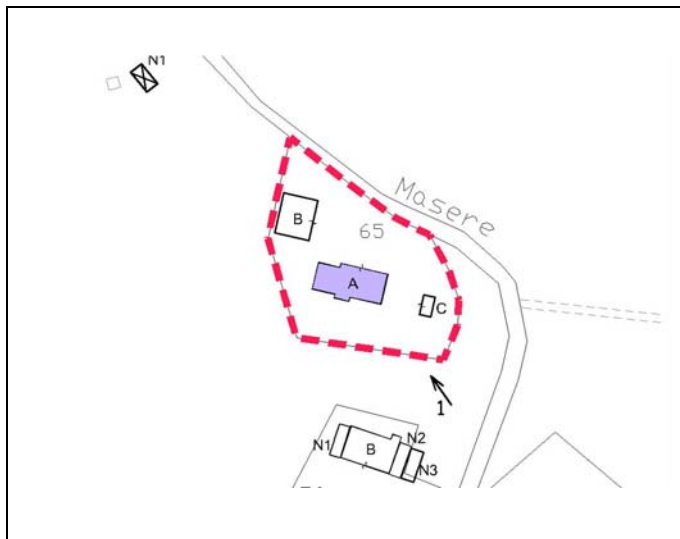
Provincia di PR	Comune di LESIGNANO DE BAGNI	Località : TERRITORIO AGRICOLO
-----------------	------------------------------	--------------------------------

	<b>Scheda Operativa N. 242</b>
	<b>Ubicazione : Strada di Case Galli n. 8, 10 – Cà dei Gaj</b>

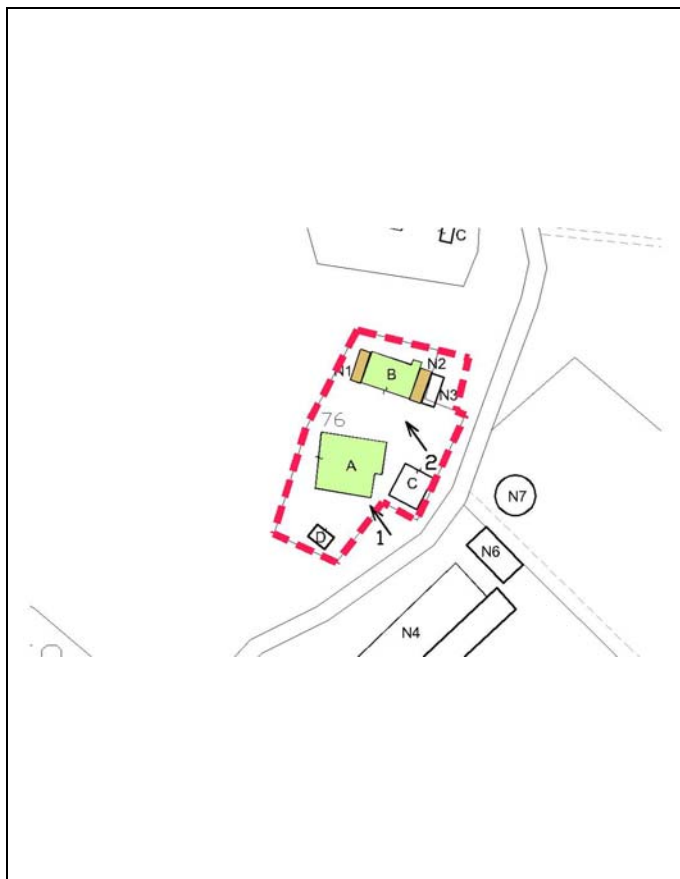


Provincia di PR	Comune di LESIGNANO DE BAGNI	Località : TERRITORIO AGRICOLO
-----------------	------------------------------	--------------------------------

Ubicazione : Via Saliceto e Monticello n. 41	Scheda Operativa N. 245
--	-------------------------

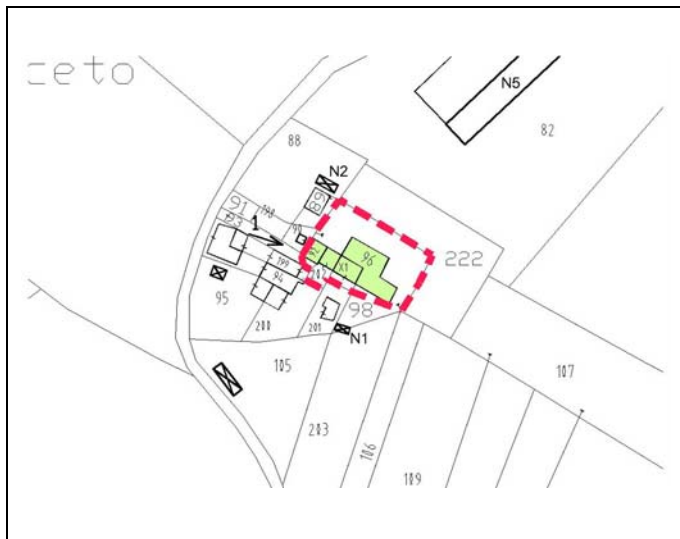


Ubicazione : Via Saliceto e Monticello n. 43	Scheda Operativa N. 247
--	-------------------------

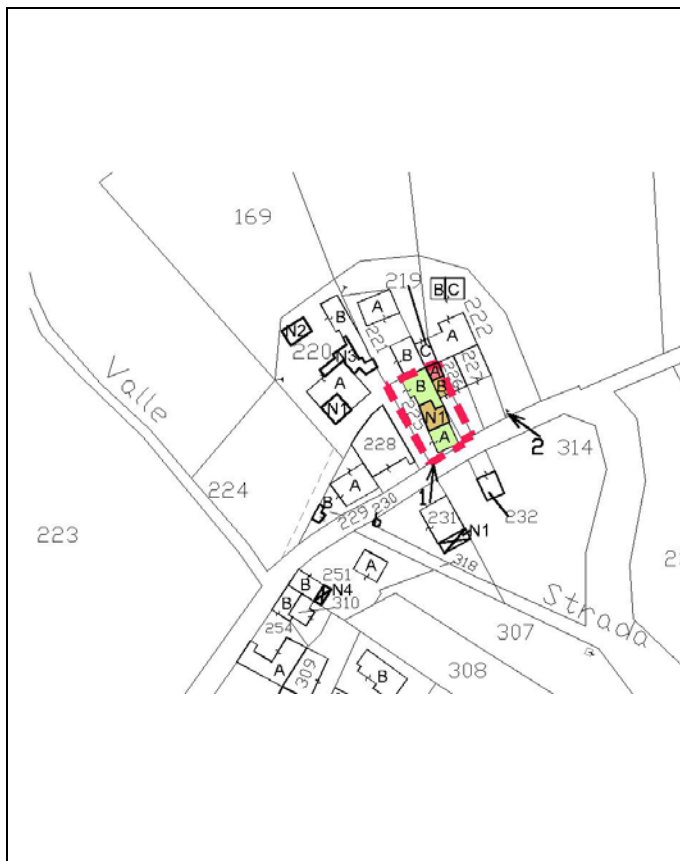


<b>Provincia di PR</b>	<b>Comune di LESIGNANO DE BAGNI</b>	<b>Località : TERRITORIO AGRICOLO</b>
------------------------	-------------------------------------	---------------------------------------

<b>Ubicazione : Via Saliceto e Monticello n. 47, 53 - Saliceto</b>	<b>Scheda Operativa N. 248</b>
--	--------------------------------

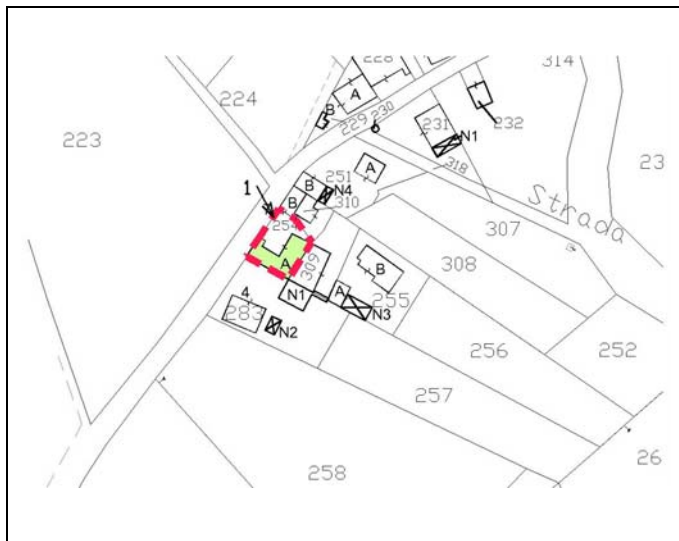


<b>Ubicazione : Strada Provinciale di Mulazzano n. 95, 97</b>	<b>Scheda Operativa N. 264</b>
---	--------------------------------

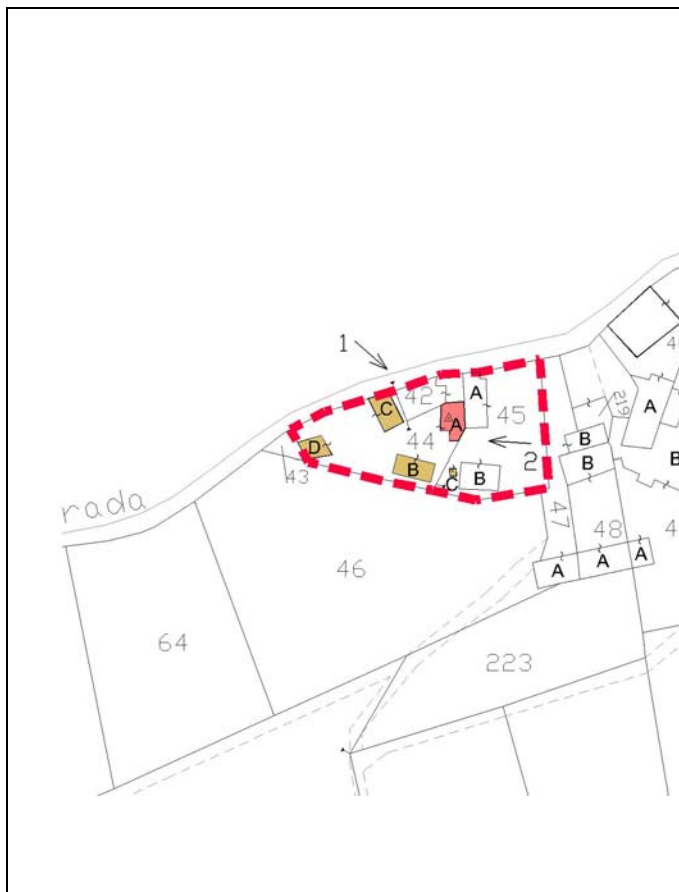


<b>Provincia di PR</b>	<b>Comune di LESIGNANO DE BAGNI</b>	<b>Località : TERRITORIO AGRICOLO</b>
------------------------	-------------------------------------	---------------------------------------

<b>Ubicazione : Strada Prov. Di Mulazzano n. 84, 86, 88, 90, 92, 94</b>	<b>Scheda Operativa N. 267</b>
---	--------------------------------




<b>Ubicazione : Strada di Monchio di Sotto</b>	<b>Scheda Operativa N. 280</b>
--	--------------------------------





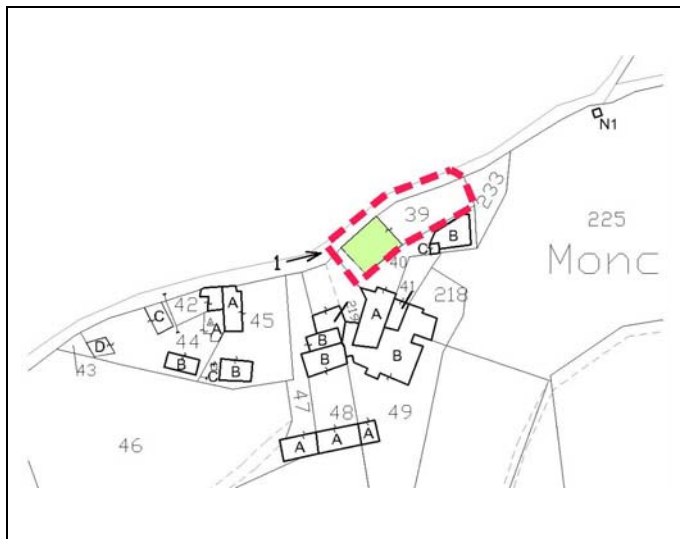
<b>Provincia di PR</b>	<b>Comune di LESIGNANO DE BAGNI</b>	<b>Località : TERRITORIO AGRICOLO</b>
------------------------	-------------------------------------	---------------------------------------

	<b>Scheda Operativa N. 281</b>
	<b>Ubicazione : Strada di Monchio di Sotto</b>

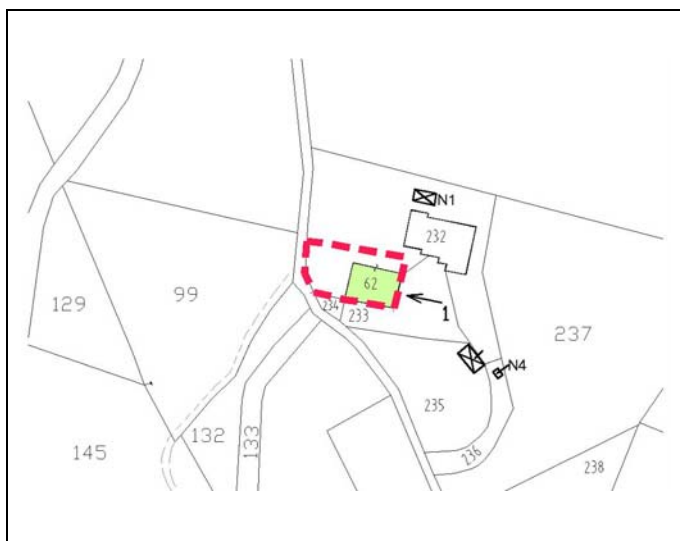


<b>Provincia di PR</b>	<b>Comune di LESIGNANO DE BAGNI</b>	<b>Località : TERRITORIO AGRICOLO</b>
------------------------	-------------------------------------	---------------------------------------

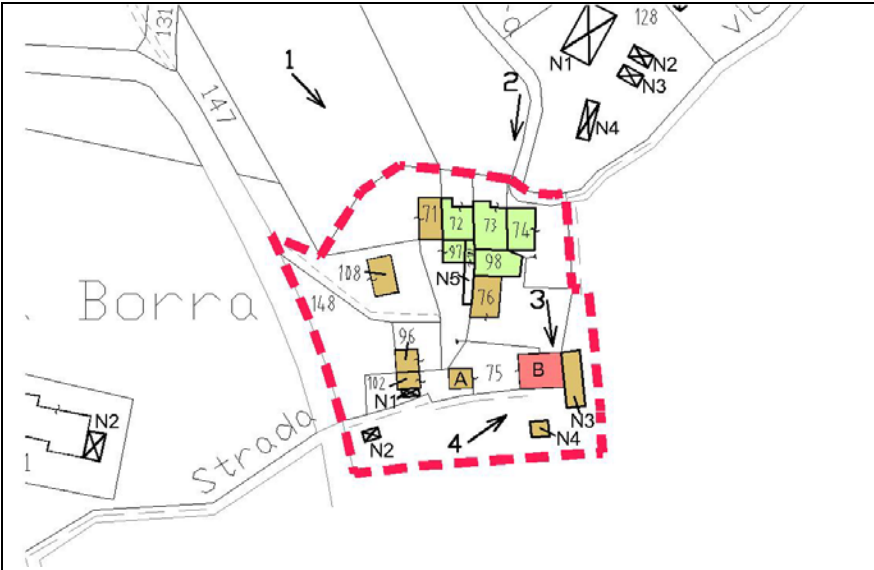
<b>Ubicazione : Strada di Monchio di Sotto</b>	<b>Scheda Operativa N. 282</b>
--	--------------------------------



<b>Ubicazione : Via del Fienile</b>	<b>Scheda Operativa N. 285</b>
-------------------------------------	--------------------------------

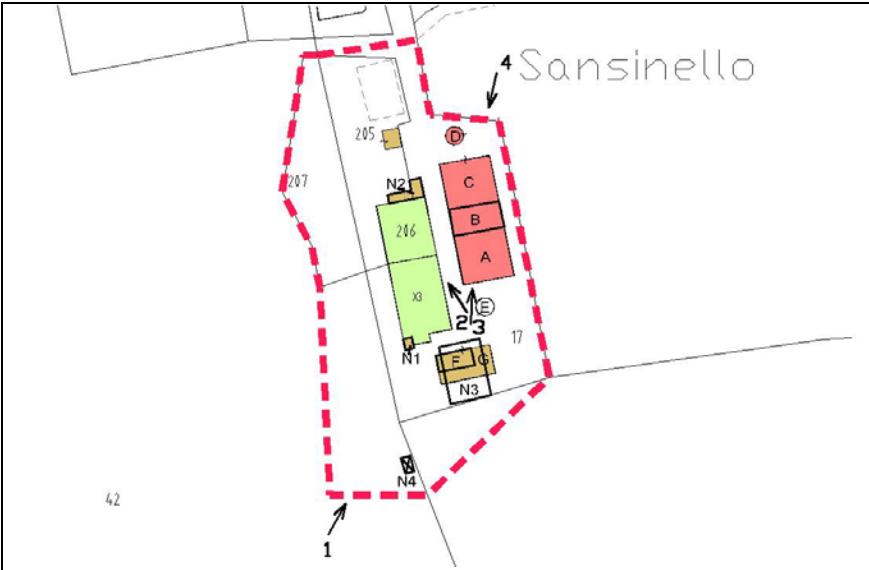


<b>Provincia di PR</b>	<b>Comune di LESIGNANO DE BAGNI</b>	<b>Località : TERRITORIO AGRICOLO</b>
------------------------	-------------------------------------	---------------------------------------

	<b>Scheda Operativa N. 287</b>
	<b>Ubicazione : Via del Fienile n. 17, 19, 21 – La Borra</b>



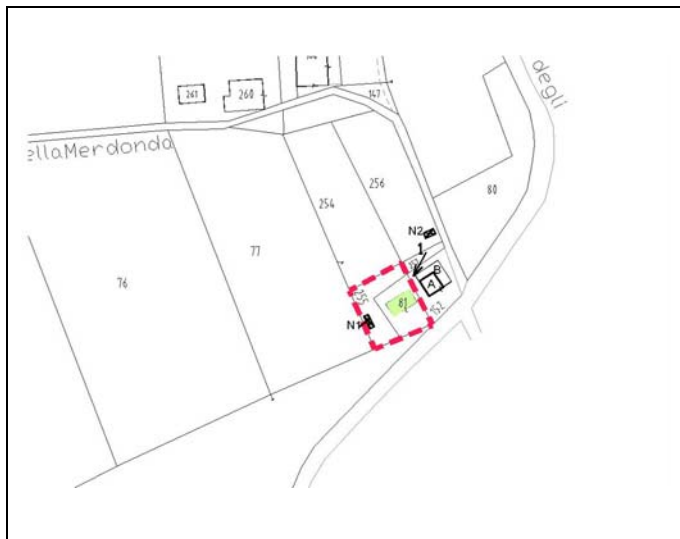
<b>Provincia di PR</b>	<b>Comune di LESIGNANO DE BAGNI</b>	<b>Località : TERRITORIO AGRICOLO</b>
------------------------	-------------------------------------	---------------------------------------

	<b>Scheda Operativa N. 292</b>
	<b>Ubicazione : Via di Case Trombi n. 36, 38, 40, 42, 44, 46 - Sansinello</b>



<b>Provincia di PR</b>	<b>Comune di LESIGNANO DE BAGNI</b>	<b>Località : TERRITORIO AGRICOLO</b>
------------------------	-------------------------------------	---------------------------------------

<b>Ubicazione : Strada della Costa</b>	<b>Scheda Operativa N. 299</b>
--	--------------------------------



<b>Ubicazione : Via Faviano Inferiore n.4 - Alignano</b>	<b>Scheda Operativa N. 303</b>
--	--------------------------------

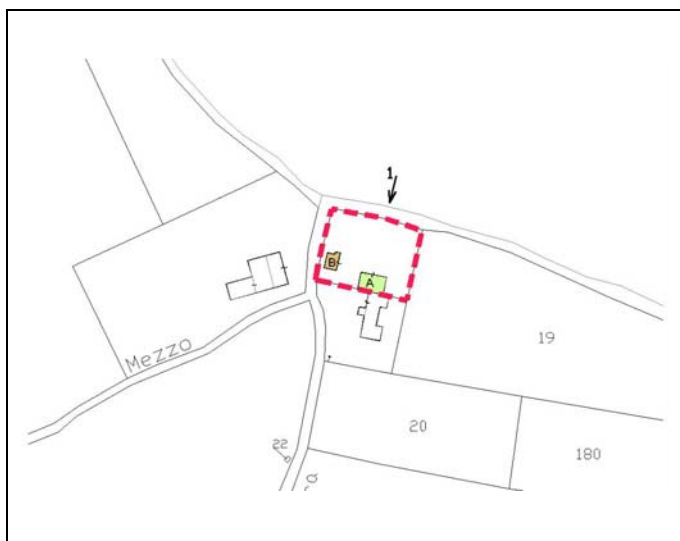


<b>Provincia di PR</b>	<b>Comune di LESIGNANO DE BAGNI</b>	<b>Località : TERRITORIO AGRICOLO</b>
------------------------	-------------------------------------	---------------------------------------

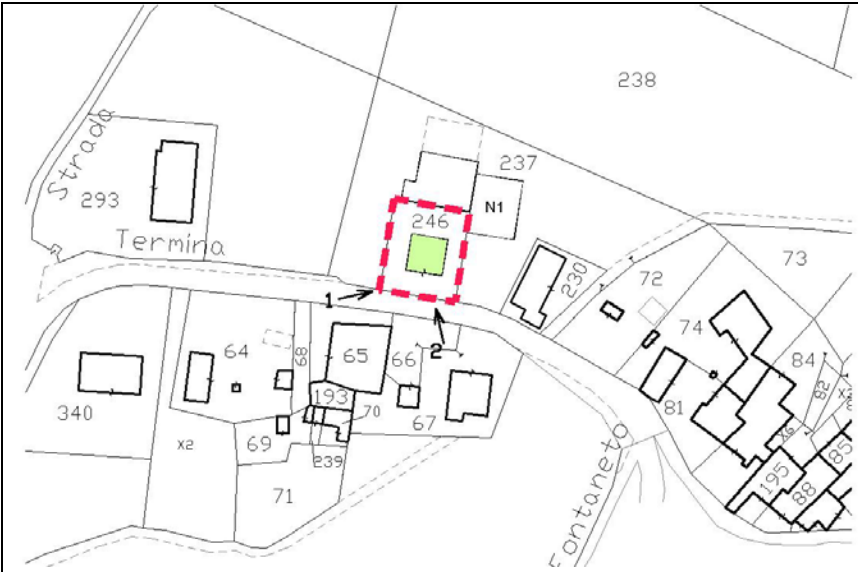
<b>Ubicazione : Via Saliceto e Monticello n. 13</b>	<b>Scheda Operativa N. 305</b>
---	--------------------------------



<b>Ubicazione : Strada vic.le del Monticello – Strada vic.le Bisciara</b>	<b>Scheda Operativa N. 308</b>
---	--------------------------------

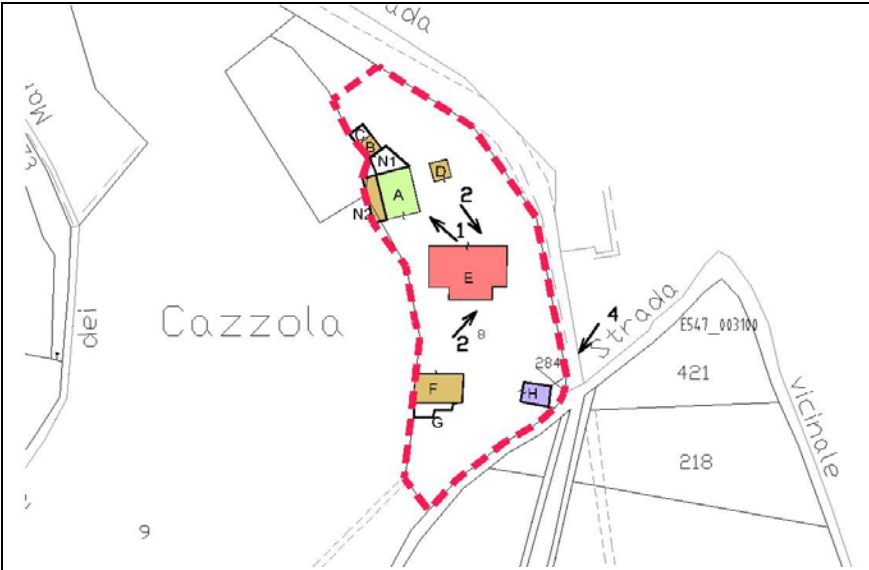


<b>Provincia di PR</b>	<b>Comune di LESIGNANO DE BAGNI</b>	<b>Località : TERRITORIO AGRICOLO</b>
------------------------	-------------------------------------	---------------------------------------

	<b>Scheda Operativa N. 312</b>
	<b>Ubicazione : Montestone</b>




<b>Provincia di PR</b>	<b>Comune di LESIGNANO DE BAGNI</b>	<b>Località : TERRITORIO AGRICOLO</b>
------------------------	-------------------------------------	---------------------------------------

	<b>Scheda Operativa N. 316</b>
	<b>Ubicazione : Strada Prov. Di Mulazzano n. 98 - Cazzola</b>



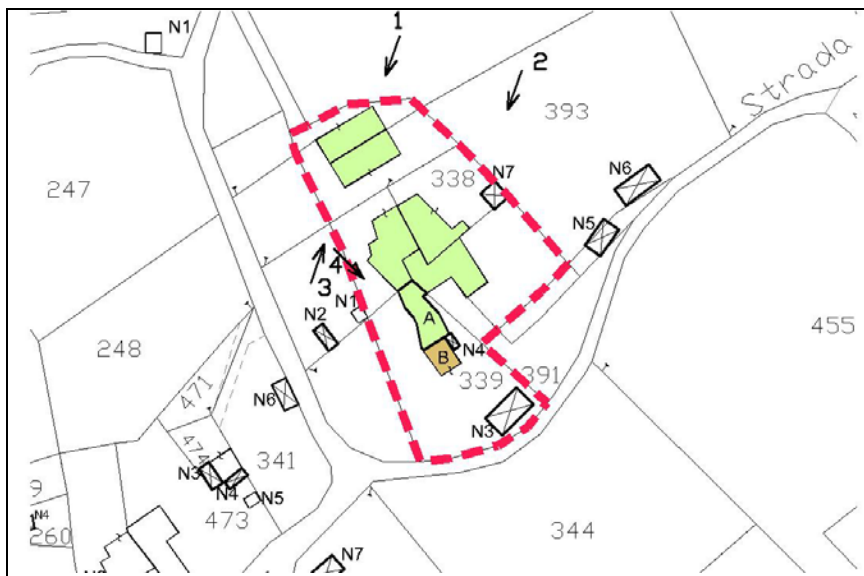


<b>Provincia di PR</b>	<b>Comune di LESIGNANO DE BAGNI</b>	<b>Località : TERRITORIO AGRICOLO</b>
------------------------	-------------------------------------	---------------------------------------

	<b>Scheda Operativa N. 320</b>
	<b>Ubicazione : Strada Prov. Di Mulazzano n. 100</b>



<b>Provincia di PR</b>	<b>Comune di LESIGNANO DE BAGNI</b>	<b>Località : TERRITORIO AGRICOLO</b>
------------------------	-------------------------------------	---------------------------------------




**Scheda Operativa N. 322**

**Ubicazione : Via Cevola e Cvirano  
n. 1, 3, 5, 7, 9**




<b>Provincia di PR</b>	<b>Comune di LESIGNANO DE BAGNI</b>	<b>Località : TERRITORIO AGRICOLO</b>
------------------------	-------------------------------------	---------------------------------------

	<b>Scheda Operativa N. 324</b>




<b>Provincia di PR</b>	<b>Comune di LESIGNANO DE BAGNI</b>	<b>Località : TERRITORIO AGRICOLO</b>
------------------------	-------------------------------------	---------------------------------------

	<b>Scheda Operativa N. 327</b>
	<b>Ubicazione : Via Cevola e Cavirano n. 30</b>

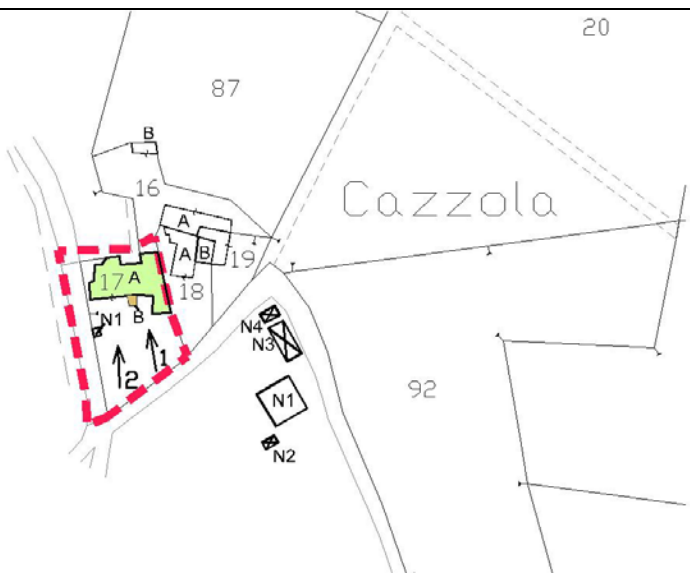


<b>Provincia di PR</b>	<b>Comune di LESIGNANO DE BAGNI</b>	<b>Località : TERRITORIO AGRICOLO</b>
------------------------	-------------------------------------	---------------------------------------

	<b>Scheda Operativa N. 328</b>
	<b>Ubicazione : Via Cevola e Cavirano n. 48 - Cavirano</b>

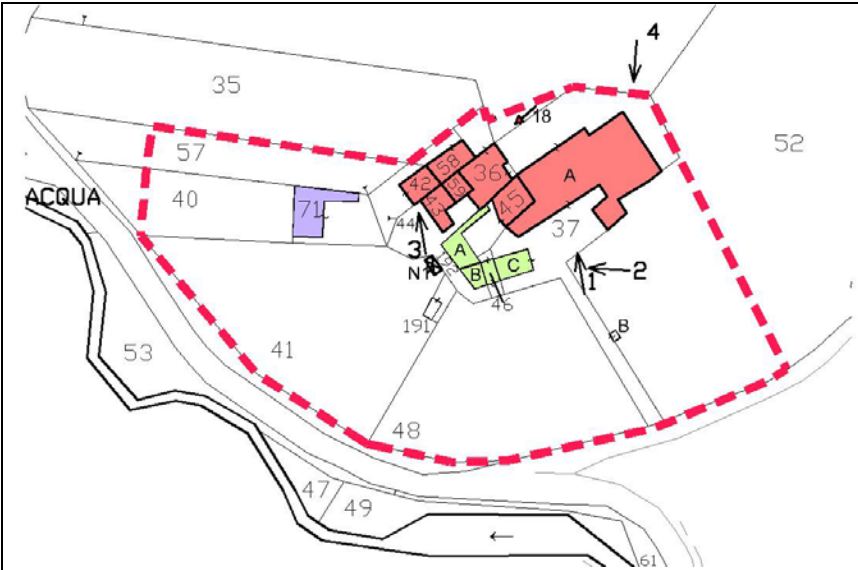


<b>Provincia di PR</b>	<b>Comune di LESIGNANO DE BAGNI</b>	<b>Località : TERRITORIO AGRICOLO</b>
------------------------	-------------------------------------	---------------------------------------

	<b>Scheda Operativa N. 331</b>
	<b>Ubicazione : Strada Provinciale di Mulazzano n. 101 - Cazzola</b>



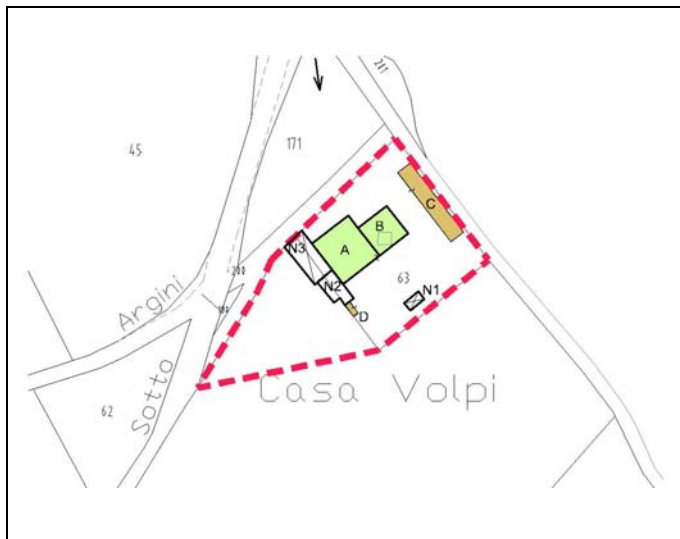
<b>Provincia di PR</b>	<b>Comune di LESIGNANO DE BAGNI</b>	<b>Località : TERRITORIO AGRICOLO</b>
------------------------	-------------------------------------	---------------------------------------

	<b>Scheda Operativa N. 339</b>
	<b>Ubicazione : Via Cavo n. 47, 49, 51 - Il Cavo</b>



<b>Provincia di PR</b>	<b>Comune di LESIGNANO DE BAGNI</b>	<b>Località : TERRITORIO AGRICOLO</b>
------------------------	-------------------------------------	---------------------------------------

<b>Ubicazione : Strada Case Volpi n. 2 - Torricchia</b>	<b>Scheda Operativa N. 343</b>
---	--------------------------------



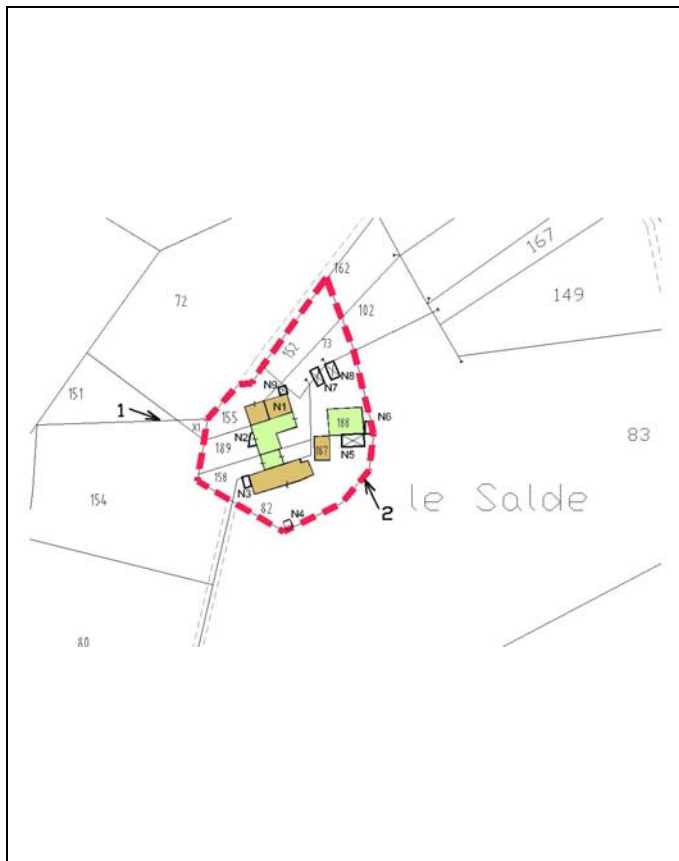
<b>Ubicazione : Via Valtermina n. 10, 12</b>	<b>Scheda Operativa N. 361</b>
--	--------------------------------



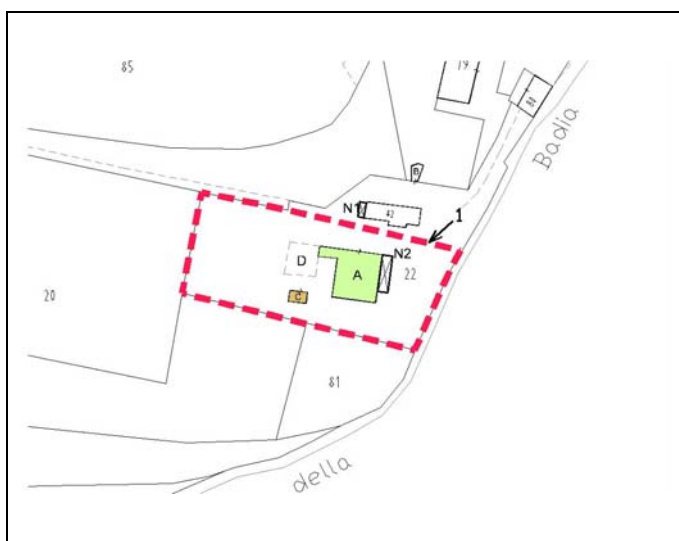


<b>Provincia di PR</b>	<b>Comune di LESIGNANO DE BAGNI</b>	<b>Località : TERRITORIO AGRICOLO</b>
------------------------	-------------------------------------	---------------------------------------

<b>Ubicazione : Strada Case delle Salde n. 18, 20, 22 – Le Salde</b>	<b>Scheda Operativa N. 364</b>
--	--------------------------------

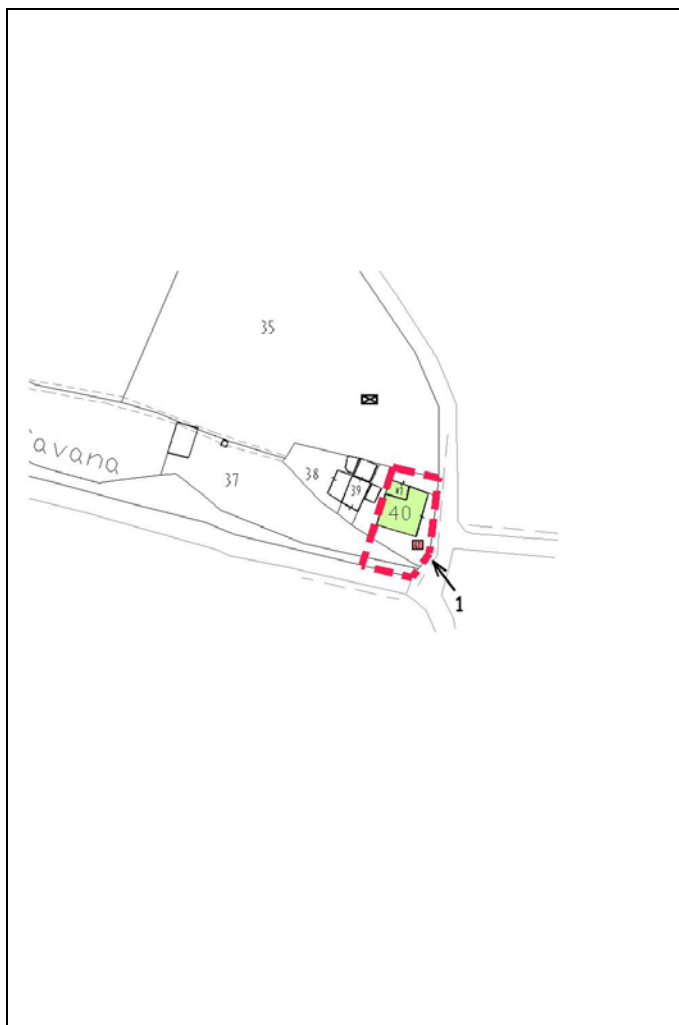


<b>Ubicazione : Via San Michele Cavana n. 2 – Badia Cavana</b>	<b>Scheda Operativa N. 367</b>
--	--------------------------------

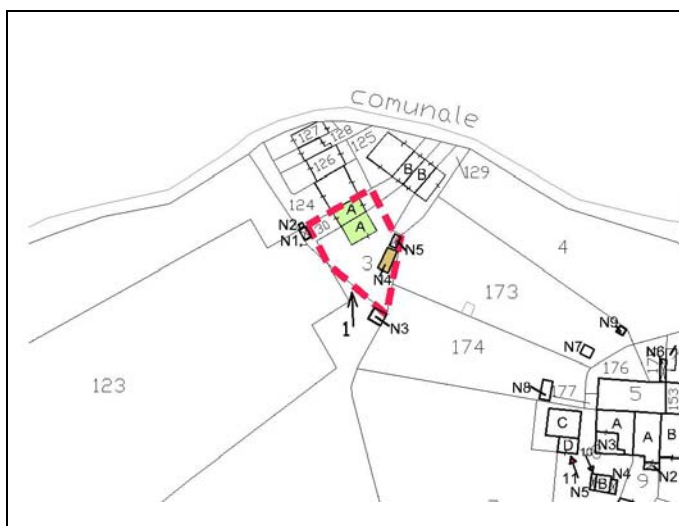


<b>Provincia di PR</b>	<b>Comune di LESIGNANO DE BAGNI</b>	<b>Località : TERRITORIO AGRICOLO</b>
------------------------	-------------------------------------	---------------------------------------

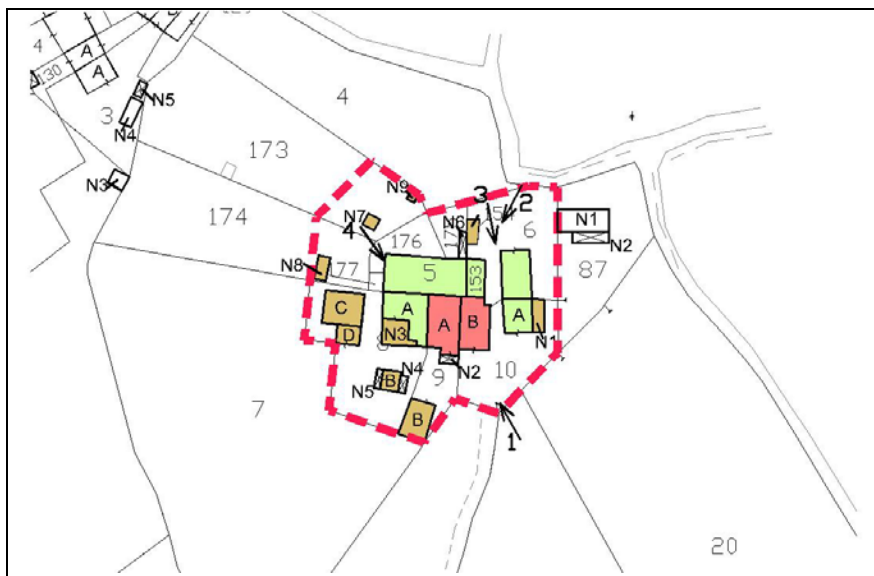
<b>Ubicazione : Via San Michele Cavana n. 5 – Via La Maestà n.1</b>	<b>Scheda Operativa N. 369</b>
---	--------------------------------



<b>Ubicazione : Via del Fienile n. 10, 12, 14, 16, 18</b>	<b>Scheda Operativa N. 370</b>
---	--------------------------------



<b>Provincia di PR</b>	<b>Comune di LESIGNANO DE BAGNI</b>	<b>Località : TERRITORIO AGRICOLO</b>
------------------------	-------------------------------------	---------------------------------------

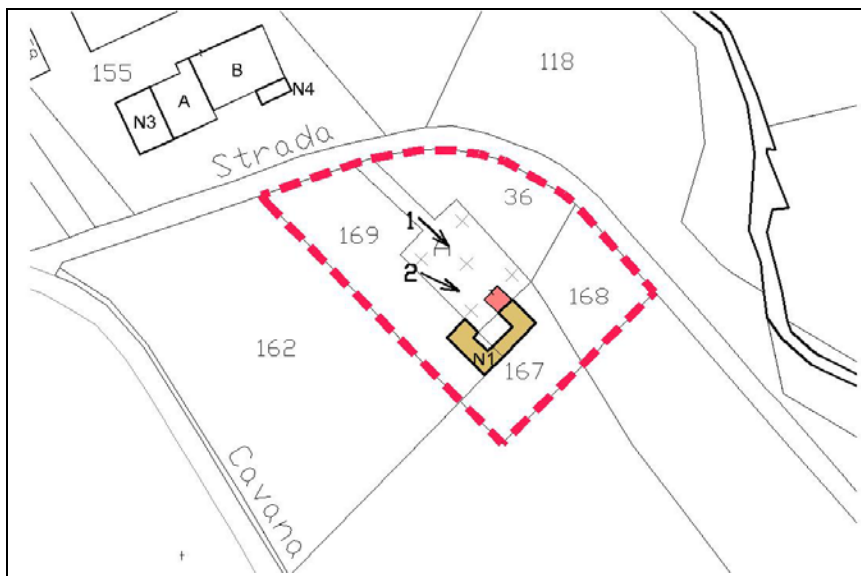


**Scheda Operativa N. 371**

**Ubicazione : Via del Fienile n. 20, 22, 24, 26, 28, 30, 32, 34 - Casazza**



<b>Provincia di PR</b>	<b>Comune di LESIGNANO DE BAGNI</b>	<b>Località : TERRITORIO AGRICOLO</b>
------------------------	-------------------------------------	---------------------------------------

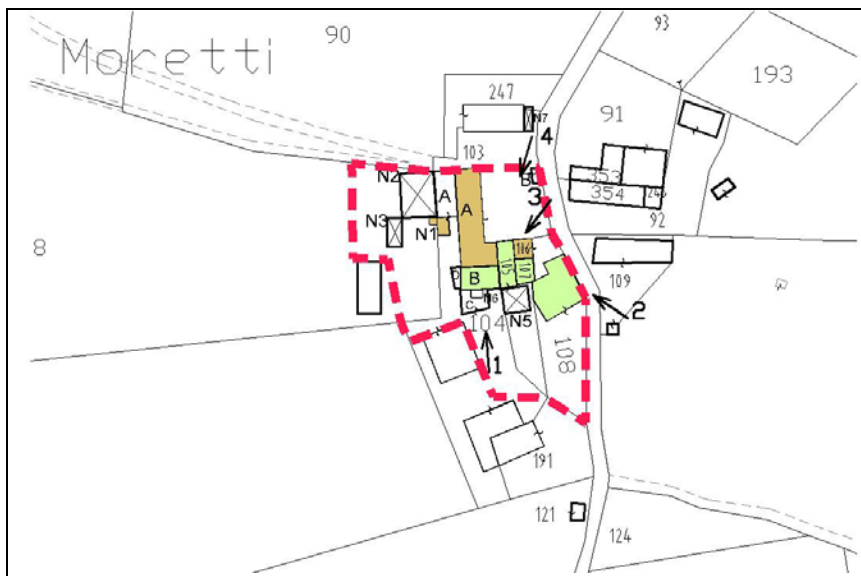


**Scheda Operativa N.375**

**Ubicazione : Via del Fienile**



<b>Provincia di PR</b>	<b>Comune di LESIGNANO DE BAGNI</b>	<b>Località : TERRITORIO AGRICOLO</b>
------------------------	-------------------------------------	---------------------------------------

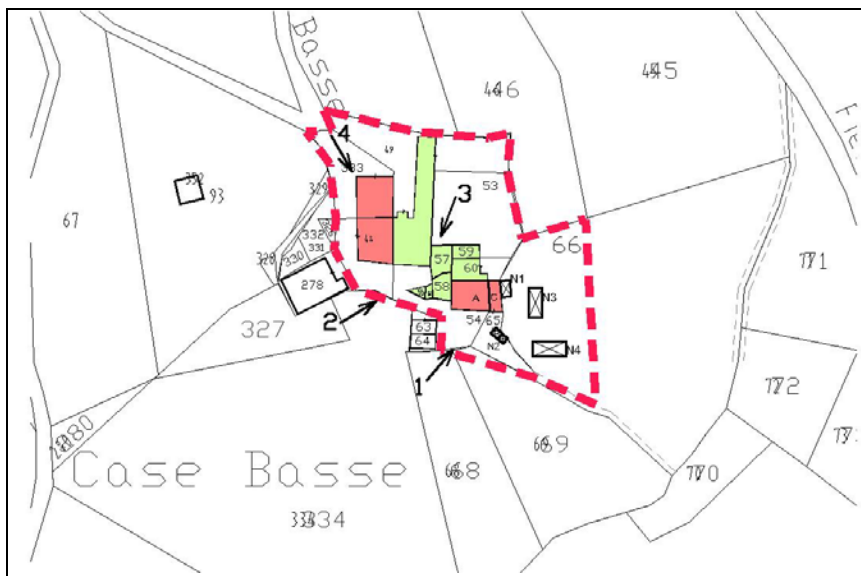


**Scheda Operativa N. 390**

**Ubicazione : Via Faviano di Sopra  
n. 22, 24, 26, 28 – Case Moretti**



<b>Provincia di PR</b>	<b>Comune di LESIGNANO DE BAGNI</b>	<b>Località : TERRITORIO AGRICOLO</b>
------------------------	-------------------------------------	---------------------------------------



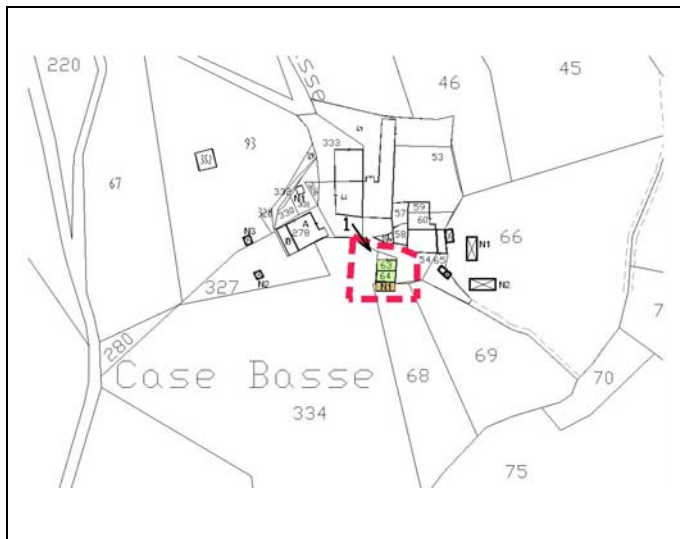
**Scheda Operativa N. 402**

**Ubicazione : Via Faviano Inferiore  
n. 1, 3, 5, 7 – Case Basse**



<b>Provincia di PR</b>	<b>Comune di LESIGNANO DE BAGNI</b>	<b>Località : TERRITORIO AGRICOLO</b>
------------------------	-------------------------------------	---------------------------------------

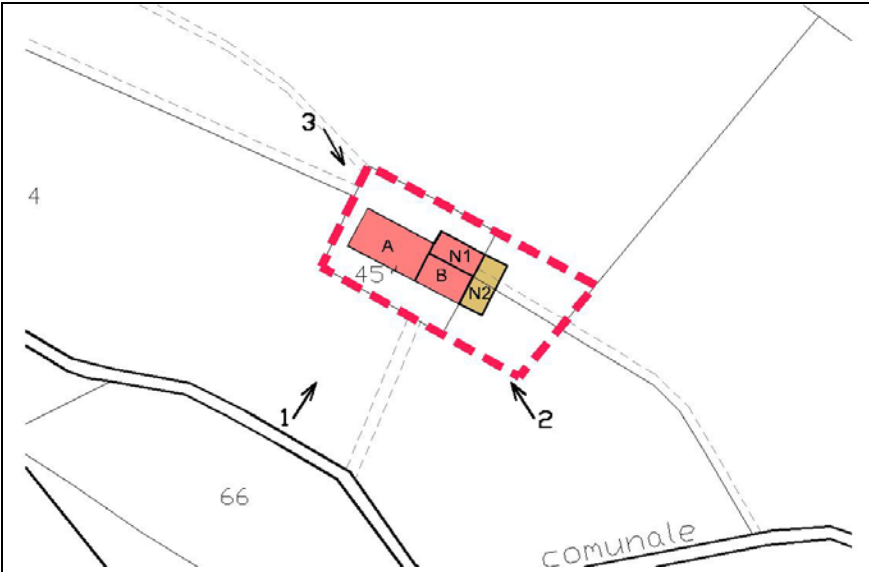
<b>Ubicazione : Via Faviano Inferiore n. 9 – Case Basse</b>	<b>Scheda Operativa N. 404</b>
---	--------------------------------



<b>Ubicazione : Via Valtermina n. 14</b>	<b>Scheda Operativa N. 405</b>
--	--------------------------------




Provincia di PR	Comune di LESIGNANO DE BAGNI	Località : TERRITORIO AGRICOLO
-----------------	------------------------------	--------------------------------

	<b>Scheda Operativa N. 411</b>
	<b>Ubicazione : Strada Comunale del Mulino</b>





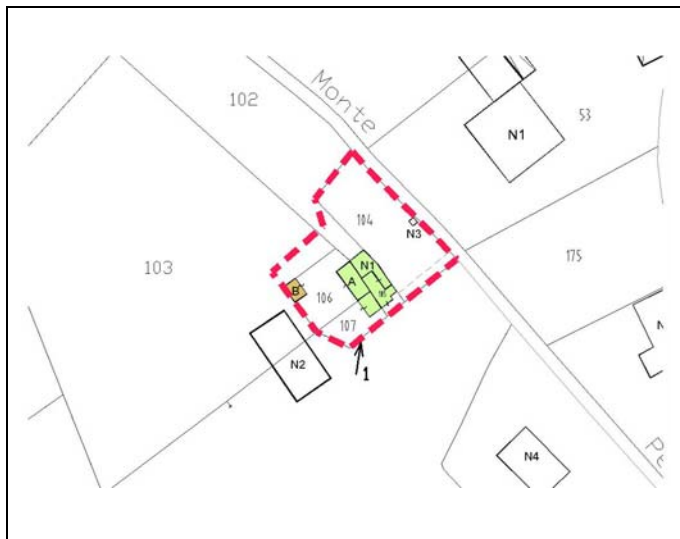
<b>Provincia di PR</b>	<b>Comune di LESIGNANO DE BAGNI</b>	<b>Località : TERRITORIO AGRICOLO</b>
------------------------	-------------------------------------	---------------------------------------

	<b>Scheda Operativa N. 418</b>

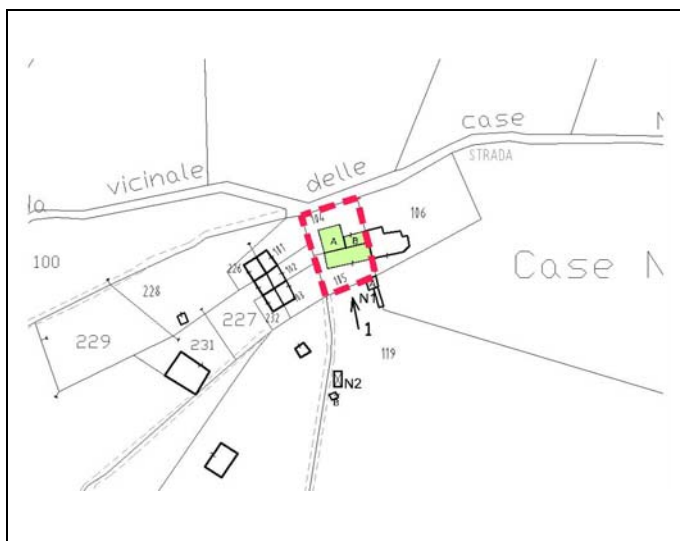


<b>Provincia di PR</b>	<b>Comune di LESIGNANO DE BAGNI</b>	<b>Località : TERRITORIO AGRICOLO</b>
------------------------	-------------------------------------	---------------------------------------

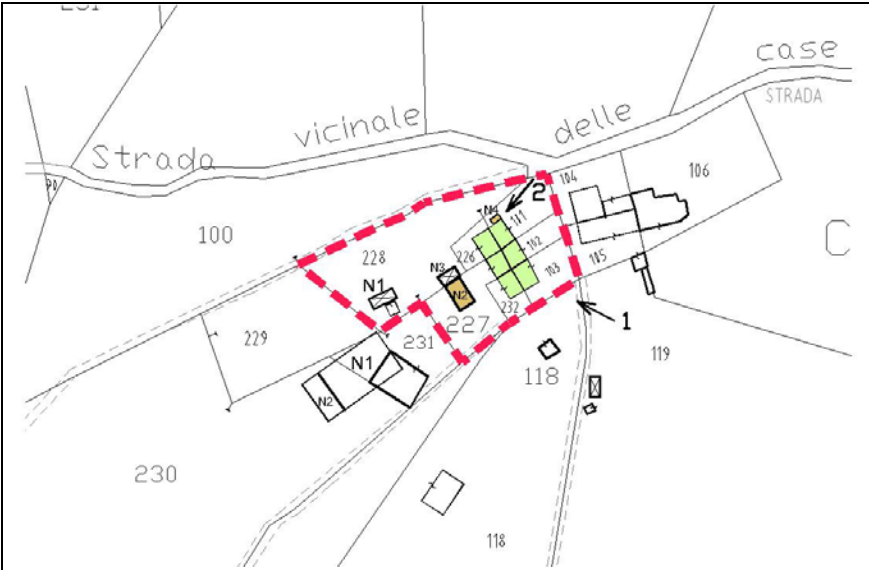
<b>Ubicazione : Via San Michele Cavana n. 46</b>	<b>Scheda Operativa N. 425</b>
--	--------------------------------



<b>Ubicazione : Strada Case Nuove n. 1, 3</b>	<b>Scheda Operativa N. 431</b>
---	--------------------------------

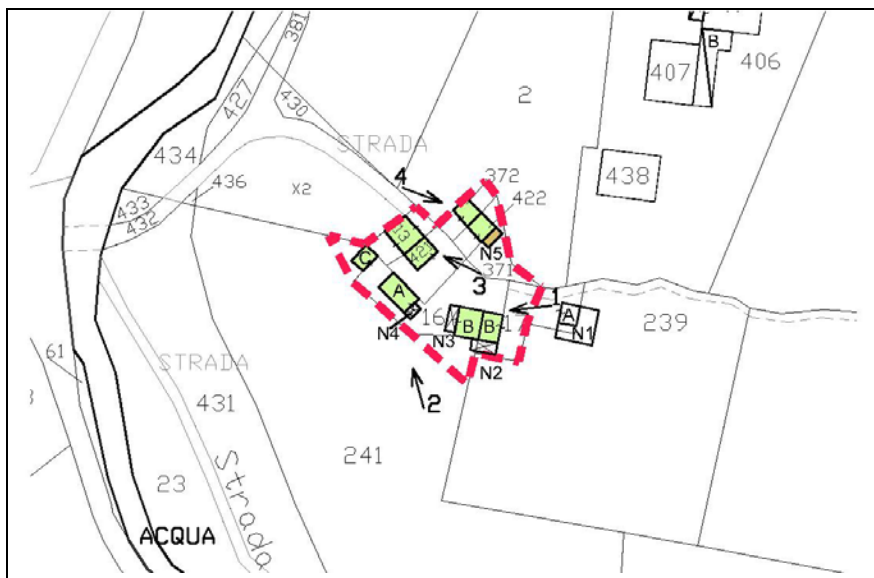


<b>Provincia di PR</b>	<b>Comune di LESIGNANO DE BAGNI</b>	<b>Località : TERRITORIO AGRICOLO</b>
------------------------	-------------------------------------	---------------------------------------

	<b>Scheda Operativa N. 432</b>
	<b>Ubicazione : Strada Case Nuove n. 2, 4, 6, 8, 10</b>



<b>Provincia di PR</b>	<b>Comune di LESIGNANO DE BAGNI</b>	<b>Località : TERRITORIO AGRICOLO</b>
------------------------	-------------------------------------	---------------------------------------



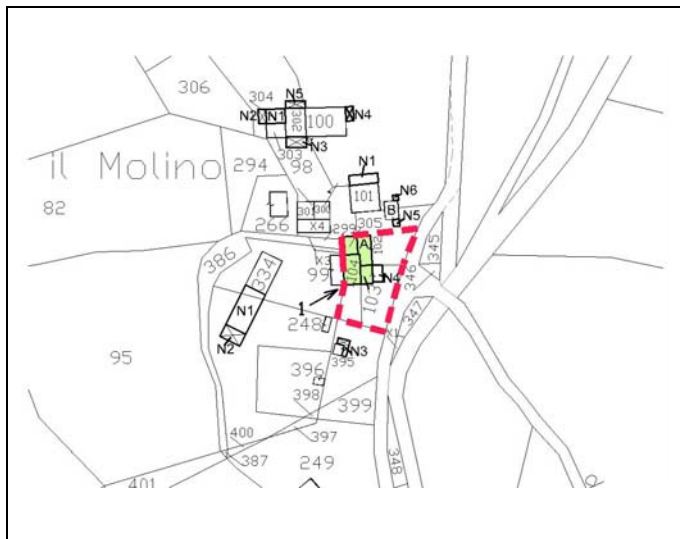
**Scheda Operativa N. 436**

**Ubicazione : Strada delle Salde n. 2, 4, 6, 8, 10**

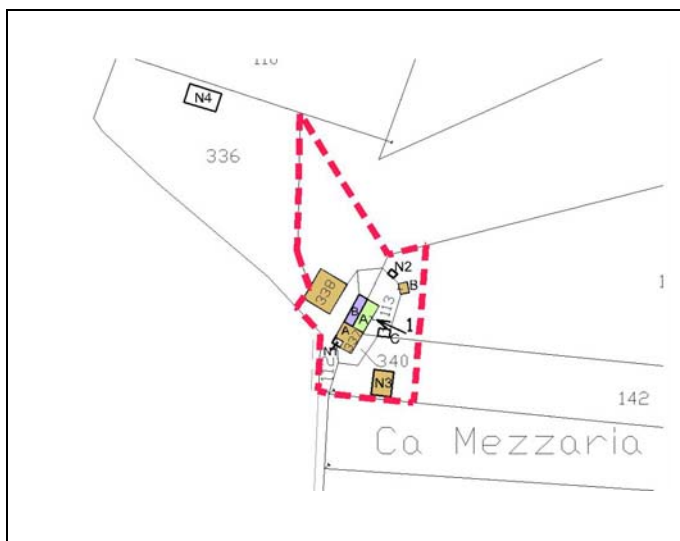


<b>Provincia di PR</b>	<b>Comune di LESIGNANO DE BAGNI</b>	<b>Località : TERRITORIO AGRICOLO</b>
------------------------	-------------------------------------	---------------------------------------

<b>Ubicazione : Via Valtermina n. 24, 26 – Il Molino</b>	<b>Scheda Operativa N. 440</b>
--	--------------------------------

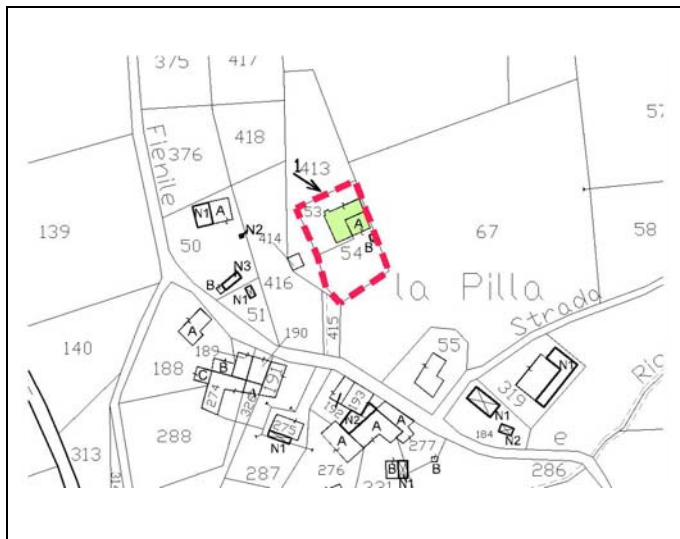


<b>Ubicazione : Strada Cà Mezzaria n. 4 – Cà Mezzaria</b>	<b>Scheda Operativa N. 442</b>
---	--------------------------------

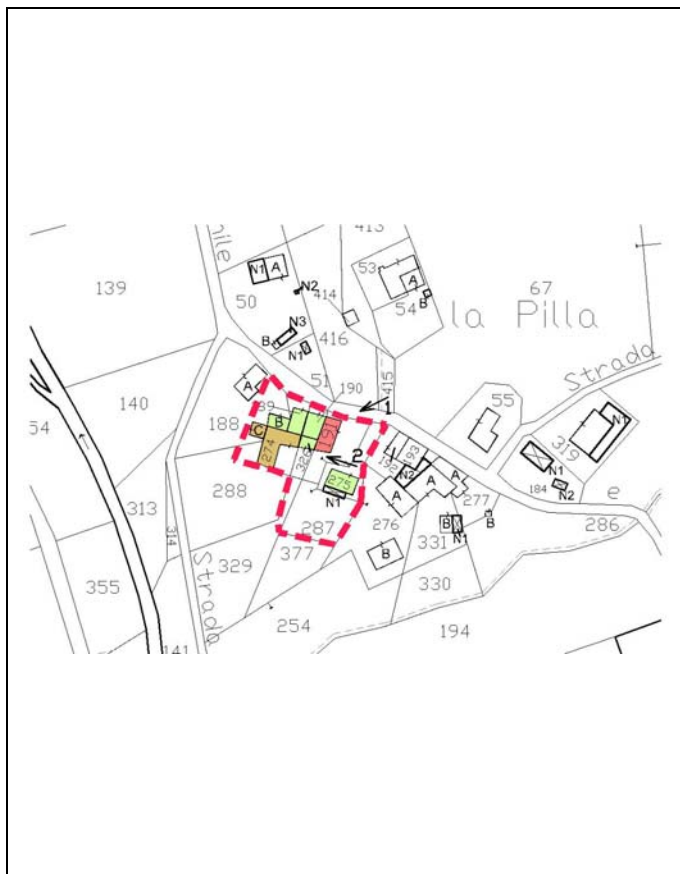


<b>Provincia di PR</b>	<b>Comune di LESIGNANO DE BAGNI</b>	<b>Località : TERRITORIO AGRICOLO</b>
------------------------	-------------------------------------	---------------------------------------

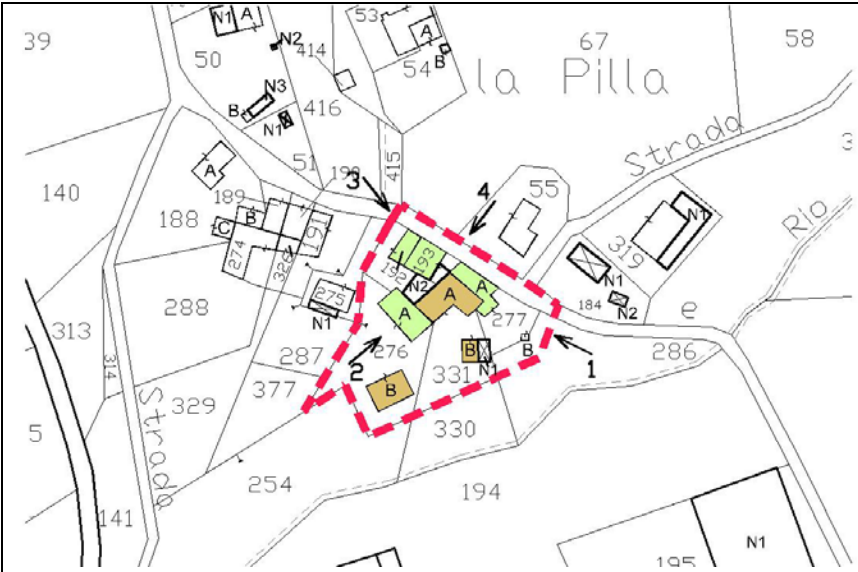
<b>Ubicazione : Strada La Pilla n. 1</b>	<b>Scheda Operativa N. 445</b>
--	--------------------------------



<b>Ubicazione : Strada La Pilla n. 2, 4, 6, 8</b>	<b>Scheda Operativa N. 446</b>
---	--------------------------------




<b>Provincia di PR</b>	<b>Comune di LESIGNANO DE BAGNI</b>	<b>Località : TERRITORIO AGRICOLO</b>
------------------------	-------------------------------------	---------------------------------------

	<b>Scheda Operativa N. 447</b>
	<b>Ubicazione : Strada La Pilla n. 10</b>



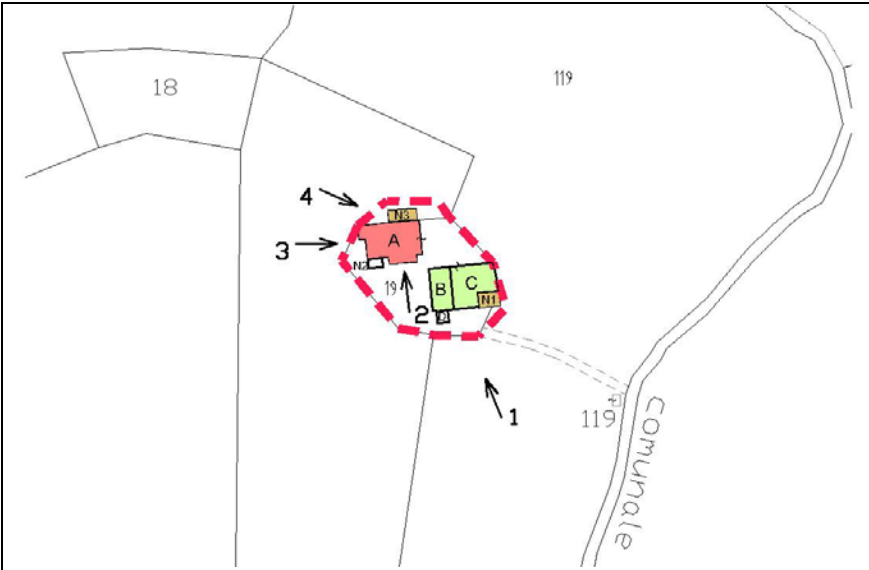
<b>Provincia di PR</b>	<b>Comune di LESIGNANO DE BAGNI</b>	<b>Località : TERRITORIO AGRICOLO</b>
------------------------	-------------------------------------	---------------------------------------

	<b>Scheda Operativa N. 452</b>
	<b>Ubicazione : Strada per Bersatichello n. 42</b>



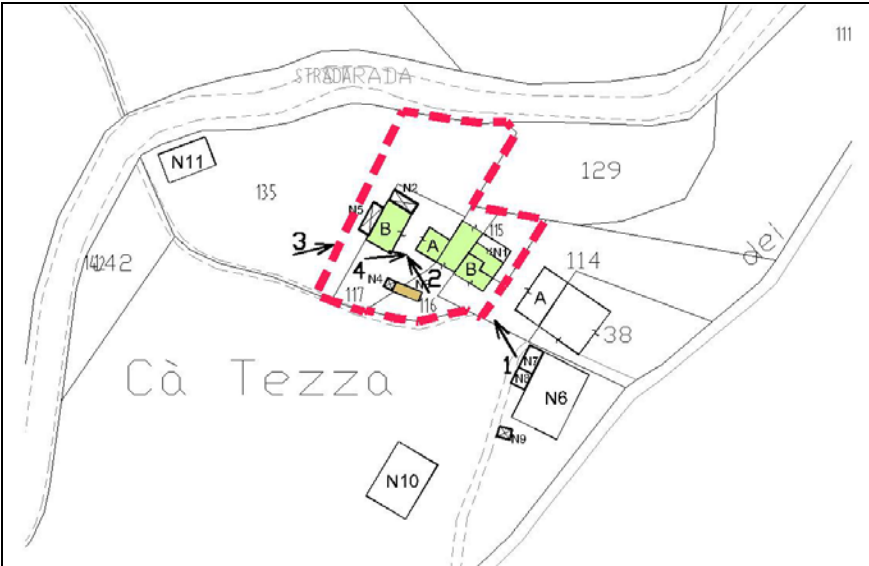


<b>Provincia di PR</b>	<b>Comune di LESIGNANO DE BAGNI</b>	<b>Località : TERRITORIO AGRICOLO</b>
------------------------	-------------------------------------	---------------------------------------

	<b>Scheda Operativa N. 453</b>
	<b>Ubicazione : Strada per Bersatichello , La Torretta</b>

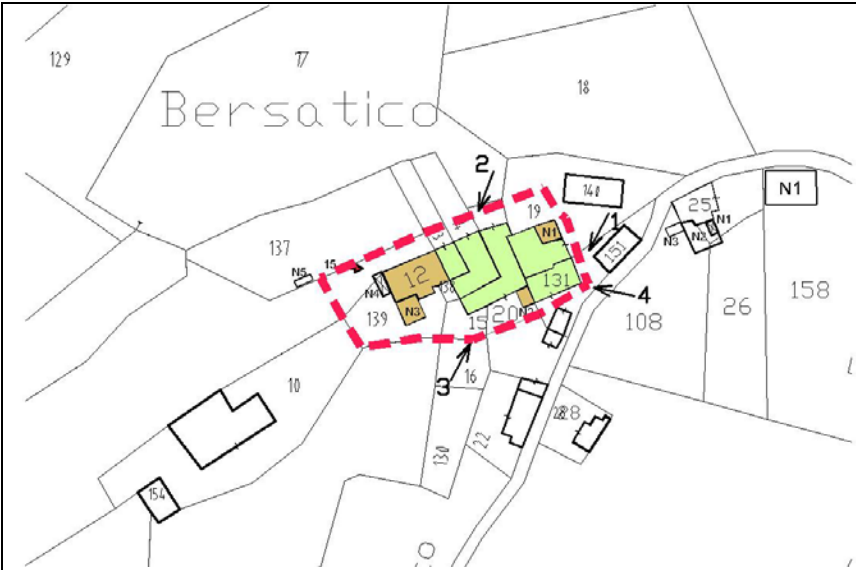


<b>Provincia di PR</b>	<b>Comune di LESIGNANO DE BAGNI</b>	<b>Località : TERRITORIO AGRICOLO</b>
------------------------	-------------------------------------	---------------------------------------

	<b>Scheda Operativa N. 465</b>
	<b>Ubicazione : Via Bassa San Michele Cavana n. 39 – Cà Tezza</b>



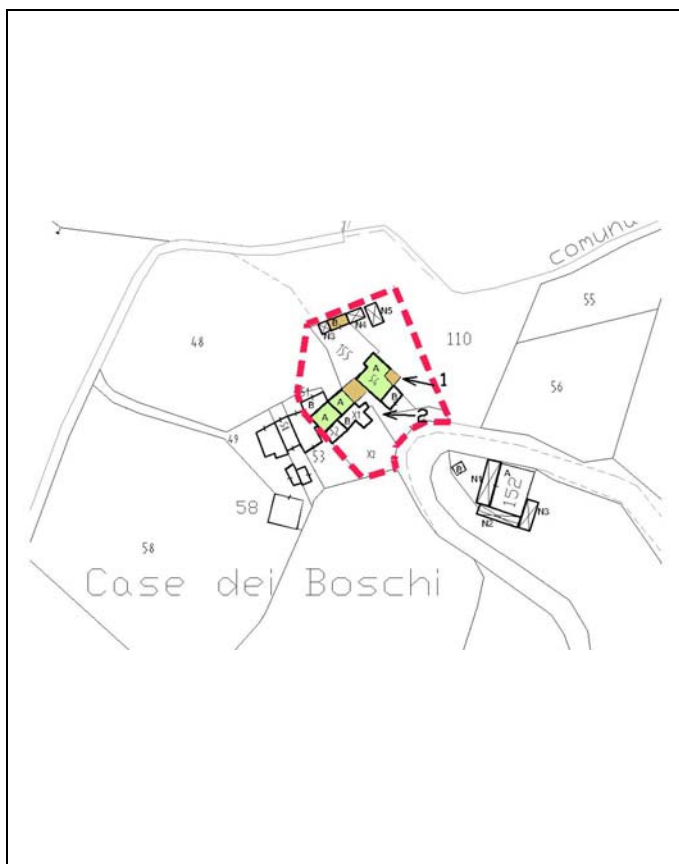
<b>Provincia di PR</b>	<b>Comune di LESIGNANO DE BAGNI</b>	<b>Località : TERRITORIO AGRICOLO</b>
------------------------	-------------------------------------	---------------------------------------

	<b>Scheda Operativa N. 471</b>

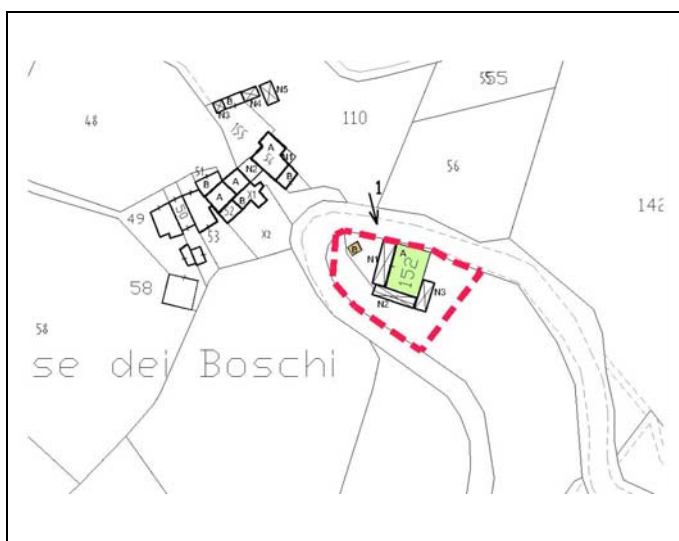


<b>Provincia di PR</b>	<b>Comune di LESIGNANO DE BAGNI</b>	<b>Località : TERRITORIO AGRICOLO</b>
------------------------	-------------------------------------	---------------------------------------

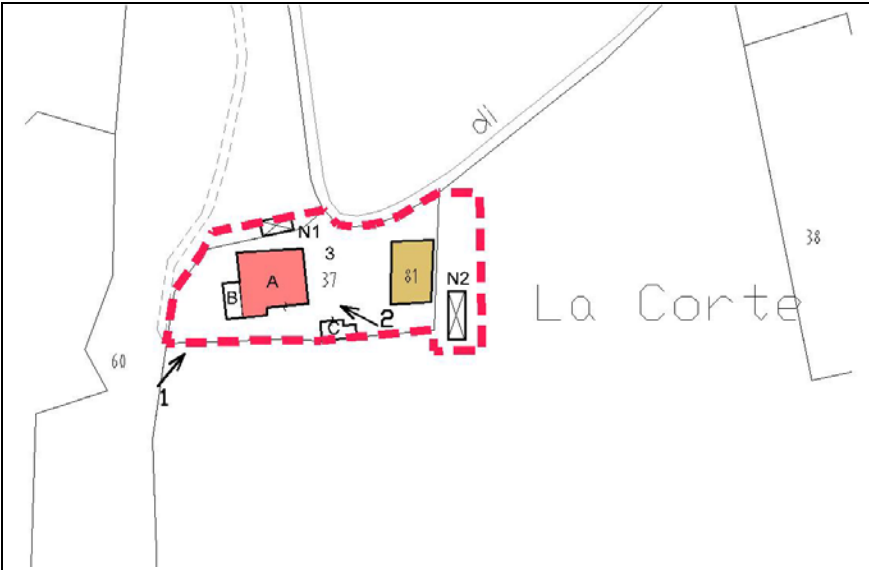
<b>Ubicazione : Via Bassa di San Michele Cavana n. 22, 24</b>	<b>Scheda Operativa N. 477</b>
---	--------------------------------



<b>Ubicazione : Via della Bassa San Michele Cavana</b>	<b>Scheda Operativa N. 480</b>
--	--------------------------------



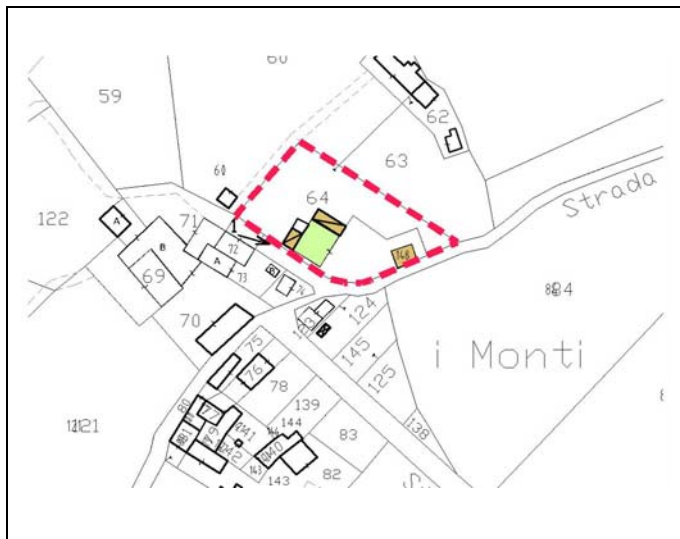
<b>Provincia di PR</b>	<b>Comune di LESIGNANO DE BAGNI</b>	<b>Località : TERRITORIO AGRICOLO</b>
------------------------	-------------------------------------	---------------------------------------

	<b>Scheda Operativa N. 483</b>
	<b>Ubicazione : Strada per Bersatico – La Corte</b>



<b>Provincia di PR</b>	<b>Comune di LESIGNANO DE BAGNI</b>	<b>Località : MONTI VITALI</b>
------------------------	-------------------------------------	--------------------------------

<b>Ubicazione : Strada Monti Vitali n.16</b>	<b>Scheda Operativa N. 486</b>
--	--------------------------------



<b>Ubicazione : Strada Monti Vitali n. 18-20</b>	<b>Scheda Operativa N. 487</b>
--	--------------------------------



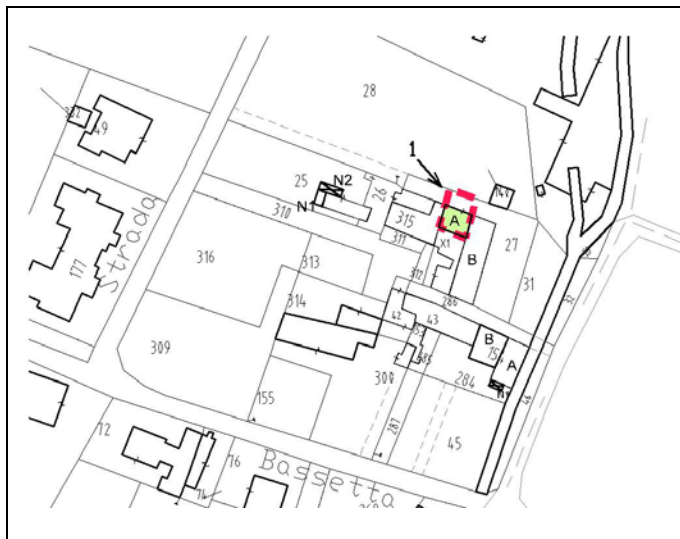
<b>Provincia di PR</b>	<b>Comune di LESIGNANO DE BAGNI</b>	<b>Località : MONTI VITALI</b>
------------------------	-------------------------------------	--------------------------------

<b>Ubicazione : Strada Monti Vitali n. 9, 11, 13, 15, 17</b>	<b>Scheda Operativa N. 488</b>
--	--------------------------------

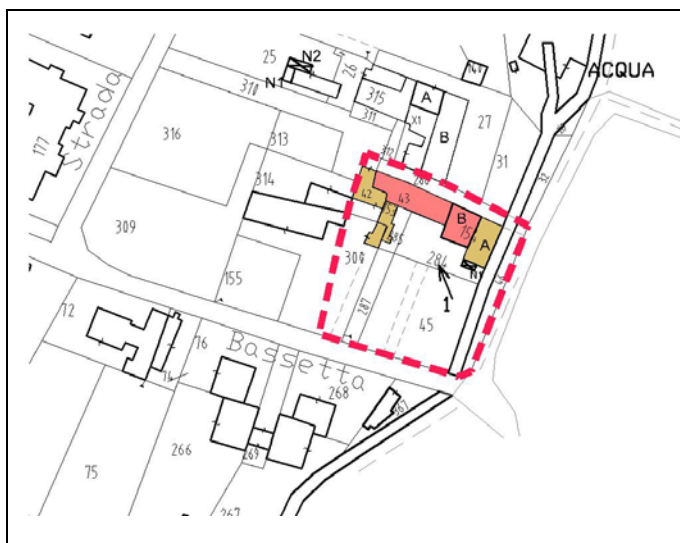


<b>Provincia di PR</b>	<b>Comune di LESIGNANO DE BAGNI</b>	<b>Località : LESIGNANO BASSA</b>
------------------------	-------------------------------------	-----------------------------------

<b>Ubicazione : Via Lesignano Bassa n. 46</b>	<b>Scheda Operativa N. 489</b>
---	--------------------------------




<b>Ubicazione : Via Lesignano Bassa n. 48</b>	<b>Scheda Operativa N. 490</b>
---	--------------------------------





<b>Provincia di PR</b>	<b>Comune di LESIGNANO DE BAGNI</b>	<b>Località : CA' FUSARI – VILLA LANRANCHI</b>
------------------------	-------------------------------------	--

	<b>Scheda Operativa N. 491</b>
	<b>Ubicazione : Via Martiri della Libertà n. 68</b>

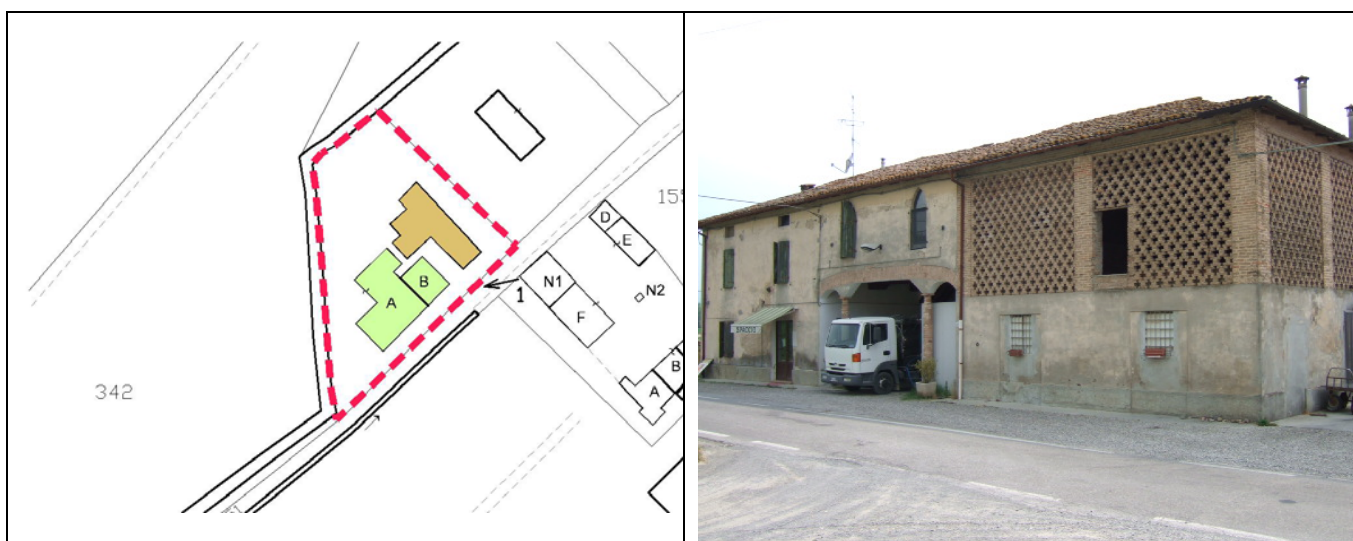


<b>Provincia di PR</b>	<b>Comune di LESIGNANO DE BAGNI</b>	<b>Località : CA' FUSARI</b>
------------------------	-------------------------------------	------------------------------

<b>Ubicazione : Via Martiri della Libertà n. 70, 72</b>	<b>Scheda Operativa N. 492</b>
---	--------------------------------



<b>Ubicazione : Via Martiri della Libertà n. 53</b>	<b>Scheda Operativa N. 493</b>
---	--------------------------------




<b>Provincia di PR</b>	<b>Comune di LESIGNANO DE BAGNI</b>	<b>Località : S. MARIA (TORRICELLA)</b>
------------------------	-------------------------------------	---



<b>Scheda Operativa N. 494</b>
<b>Ubicazione : Via Martiri della Libertà n. 62, 66</b>




<b>Provincia di PR</b>	<b>Comune di LESIGNANO DE BAGNI</b>	<b>Località : S. MARIA DEL PIANO</b>
------------------------	-------------------------------------	--------------------------------------

	<b>Scheda Operativa N. 495</b>
	<b>Ubicazione : Via degli Argini n. 53, 55</b>




<b>Provincia di PR</b>	<b>Comune di LESIGNANO DE BAGNI</b>	<b>Località : S. MARIA DEL PIANO</b>
------------------------	-------------------------------------	--------------------------------------

	<b>Scheda Operativa N. 496</b>
	<b>Ubicazione : Via Argini Nord n. 49, 51</b>



<b>Provincia di PR</b>	<b>Comune di LESIGNANO DE BAGNI</b>	<b>Località : S. MARIA DEL PIANO</b>
------------------------	-------------------------------------	--------------------------------------

	<b>Scheda Operativa N. 497</b>
	<b>Ubicazione : Strada della ghiacciaia n. 40, Via Martiri della libertà n. 43</b>




<b>Provincia di PR</b>	<b>Comune di LESIGNANO DE BAGNI</b>	<b>Località : S. MARIA DEL PIANO</b>
------------------------	-------------------------------------	--------------------------------------

	<b>Scheda Operativa N. 498</b>
	<b>Ubicazione : Via Fusana n. 35, 37</b>



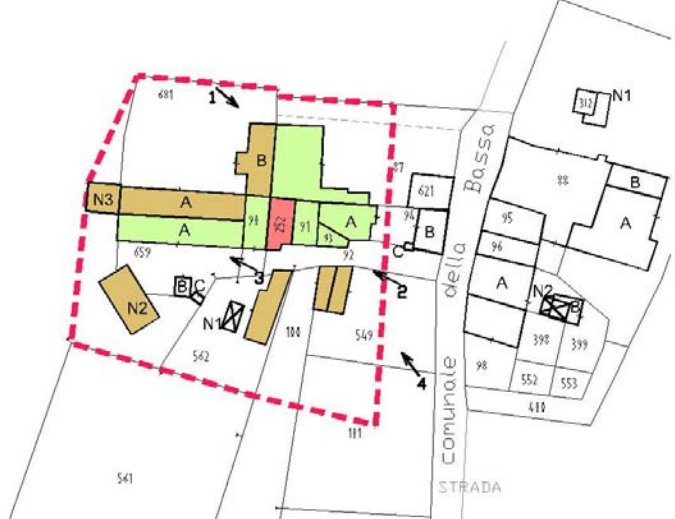
<b>Provincia di PR</b>	<b>Comune di LESIGNANO DE BAGNI</b>	<b>Località : S. MARIA DEL PIANO</b>
------------------------	-------------------------------------	--------------------------------------

	<b>Scheda Operativa N. 499</b>
	<b>Ubicazione : Via Fusana n. 29 – Via A. Corradini n. 28, 34</b>



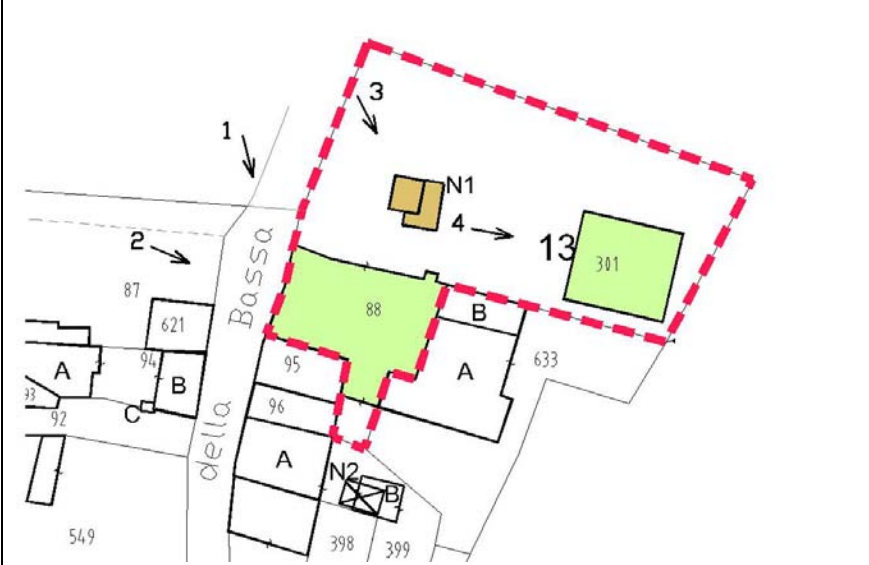


<b>Provincia di PR</b>	<b>Comune di LESIGNANO DE BAGNI</b>	<b>Località : LESIGNANO BASSA</b>
------------------------	-------------------------------------	-----------------------------------

	<b>Scheda Operativa N. 500</b>
	<b>Ubicazione : Strada della Bassa n. 27, 29, 31</b>

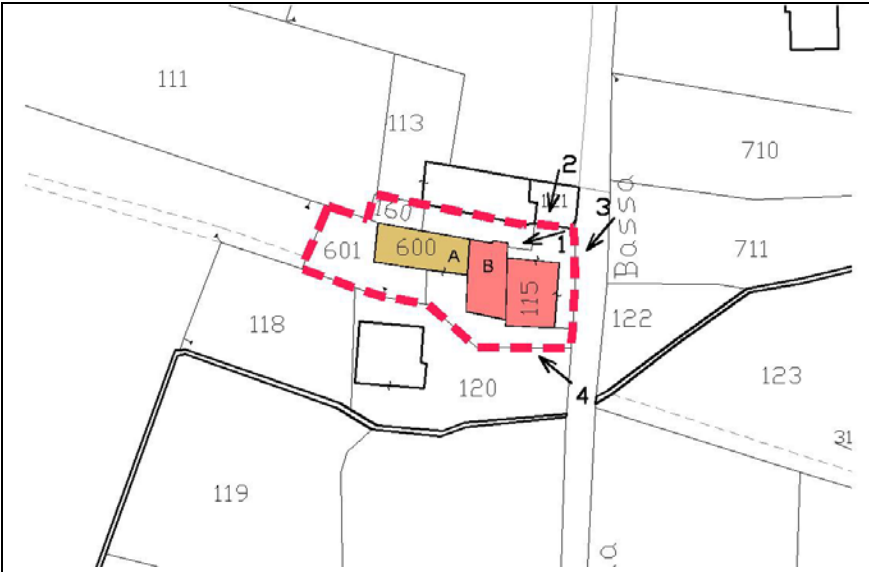


<b>Provincia di PR</b>	<b>Comune di LESIGNANO DE BAGNI</b>	<b>Località : LESIGNANO BASSA</b>
------------------------	-------------------------------------	-----------------------------------

	<b>Scheda Operativa N. 501</b>
	<b>Ubicazione : Strada della Bassa n. 24, 26, 28</b>



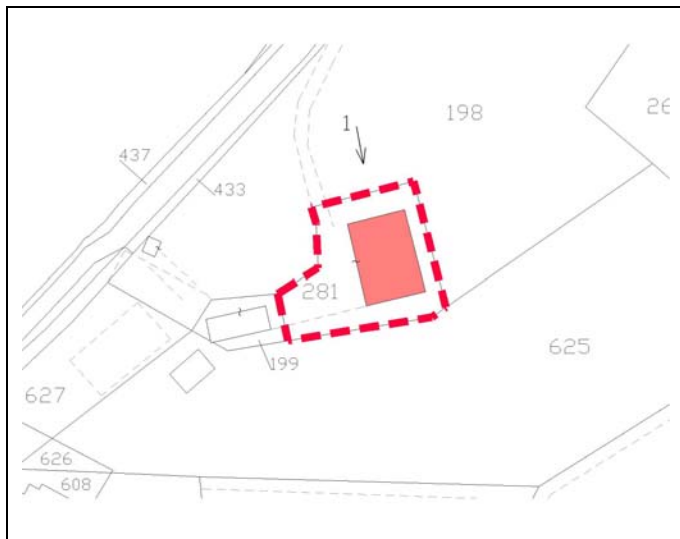
<b>Provincia di PR</b>	<b>Comune di LESIGNANO DE BAGNI</b>	<b>Località : LESIGNANO BASSA</b>
------------------------	-------------------------------------	-----------------------------------

	<b>Scheda Operativa N. 502</b>
	<b>Ubicazione : Strada della Bassa n. 9</b>



<b>Provincia di PR</b>	<b>Comune di LESIGNANO DE BAGNI</b>	<b>Località : CAPOLUOGO</b>
------------------------	-------------------------------------	-----------------------------

<b>Ubicazione : Viale delle Terme</b>	<b>Scheda Operativa N. 503</b>
---------------------------------------	--------------------------------

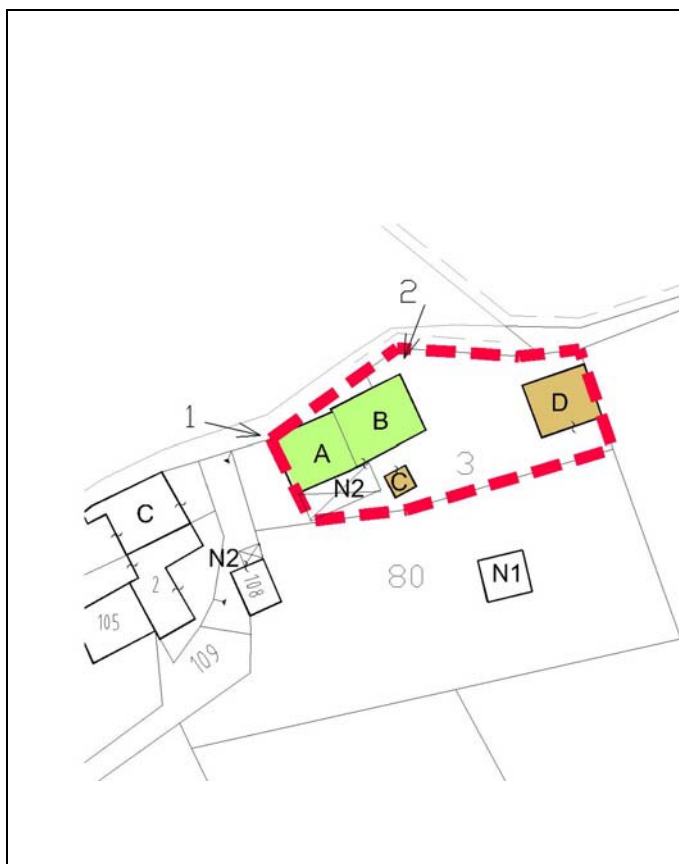


<b>Ubicazione : Via Roma n.23 – Via della Rondella n.1</b>	<b>Scheda Operativa N. 504</b>
--	--------------------------------

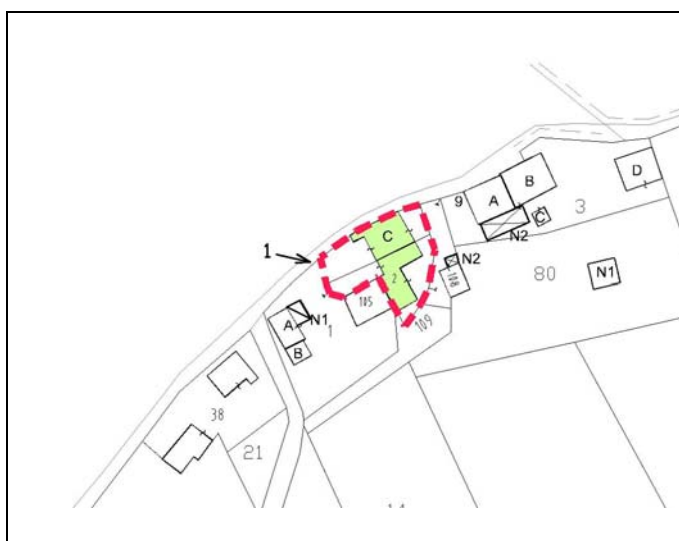


<b>Provincia di PR</b>	<b>Comune di LESIGNANO DE BAGNI</b>	<b>Località : MASDONE</b>
------------------------	-------------------------------------	---------------------------

<b>Ubicazione : Strada della Costa n. 9</b>	<b>Scheda Operativa N. 505</b>
---	--------------------------------

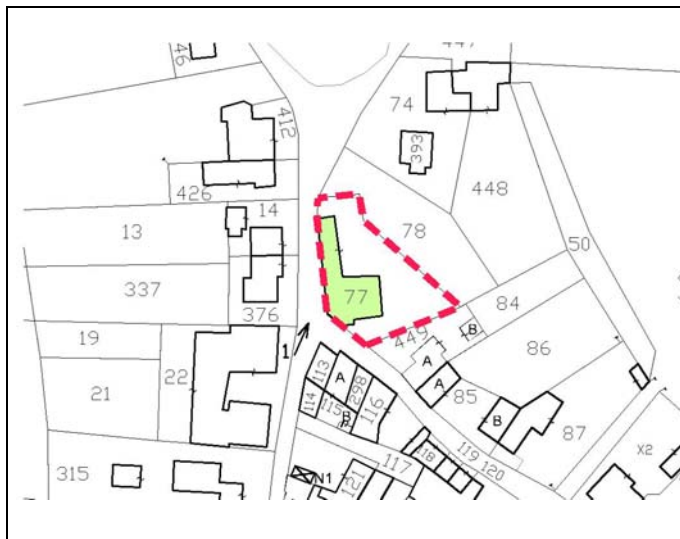


<b>Ubicazione : Strada della Costa n. 11, 13, 15</b>	<b>Scheda Operativa N. 506</b>
--	--------------------------------



<b>Provincia di PR</b>	<b>Comune di LESIGNANO DE BAGNI</b>	<b>Località : STADIRANO</b>
------------------------	-------------------------------------	-----------------------------

<b>Ubicazione : Strada del Mulino n. 40, 42</b>	<b>Scheda Operativa N. 507</b>
---	--------------------------------



<b>Ubicazione : Strada del Mulino n. 13, 15</b>	<b>Scheda Operativa N. 508</b>
---	--------------------------------

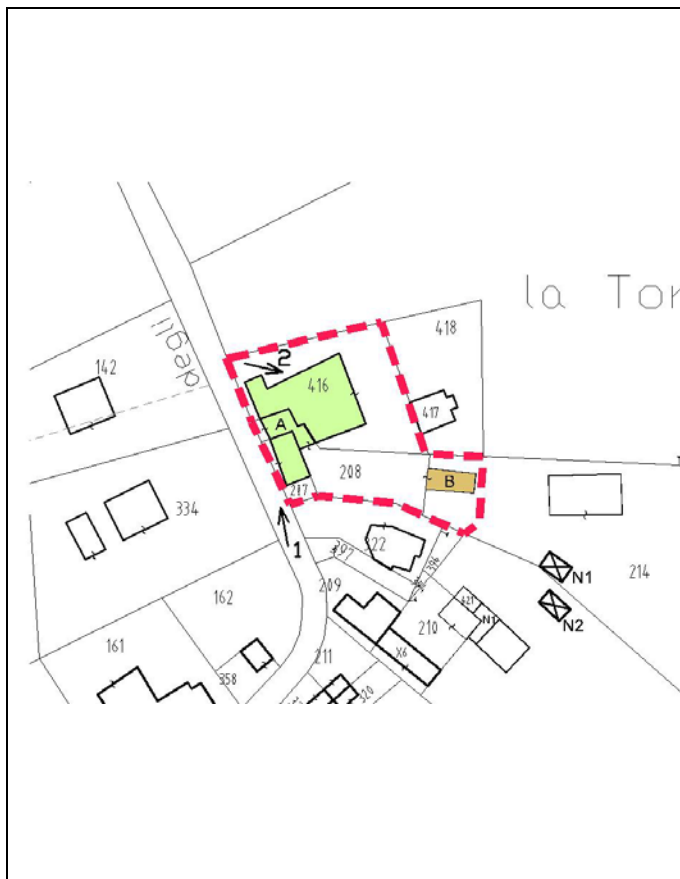


<b>Provincia di PR</b>	<b>Comune di LESIGNANO DE BAGNI</b>	<b>Località : STADIRANO</b>
------------------------	-------------------------------------	-----------------------------


<b>Ubicazione : Via Viazzola n. 5, 7, 9, 11, 13</b>	<b>Scheda Operativa N. 509</b>
---	--------------------------------



<b>Ubicazione : Via Argini Sud 27, 29</b>	<b>Scheda Operativa N. 510</b>
---	--------------------------------



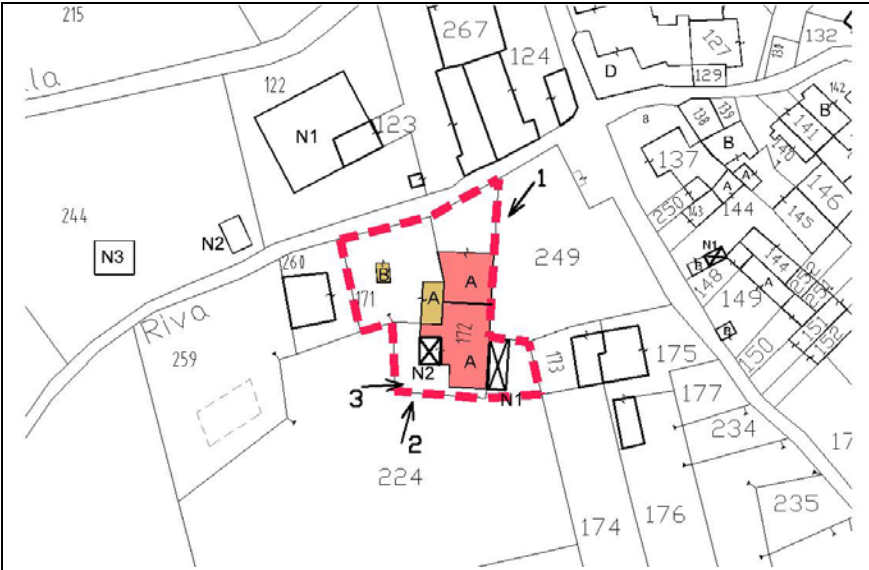
<b>Provincia di PR</b>	<b>Comune di LESIGNANO DE BAGNI</b>	<b>Località : STADIRANO</b>
------------------------	-------------------------------------	-----------------------------

	<b>Scheda Operativa N. 511</b>
	<b>Ubicazione : Via Argini Sud n. 35, 37</b>






<b>Provincia di PR</b>	<b>Comune di LESIGNANO DE BAGNI</b>	<b>Località : TASSARA</b>
------------------------	-------------------------------------	---------------------------

	<b>Scheda Operativa N. 512</b>
	<b>Ubicazione : Via Tassara n. 8</b>




<b>Provincia di PR</b>	<b>Comune di LESIGNANO DE BAGNI</b>	<b>Località : TASSARA</b>
------------------------	-------------------------------------	---------------------------

	<b>Scheda Operativa N. 513</b>
	<b>Ubicazione : Via Tassara n. 17, 19, 21, 23</b>

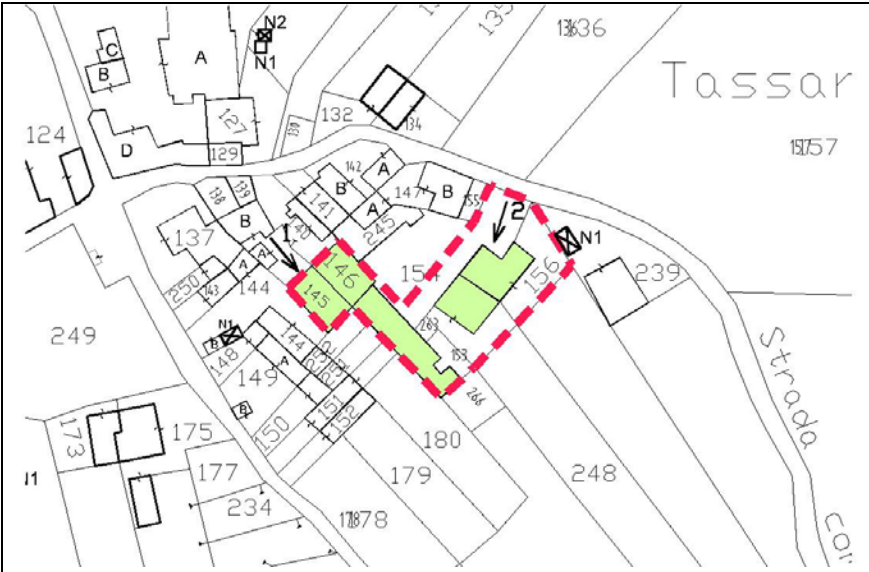


<b>Provincia di PR</b>	<b>Comune di LESIGNANO DE BAGNI</b>	<b>Località : TASSARA</b>
------------------------	-------------------------------------	---------------------------

	<b>Scheda Operativa N. 514</b>
	<b>Ubicazione : Via Tassara n. 9, 11, 13, 15</b>

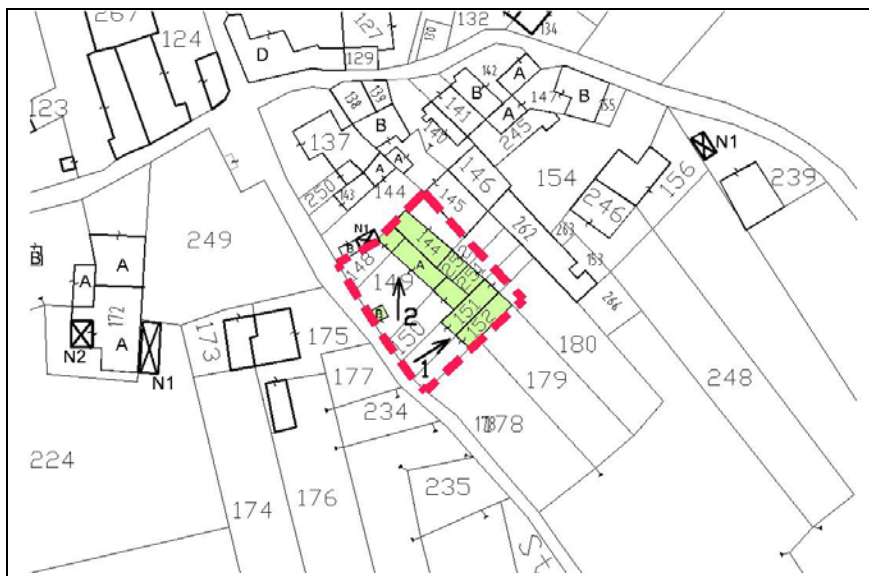


<b>Provincia di PR</b>	<b>Comune di LESIGNANO DE BAGNI</b>	<b>Località : TASSARA</b>
------------------------	-------------------------------------	---------------------------

	<b>Scheda Operativa N. 515</b>
	<b>Ubicazione : Via Tassara n. 5</b>



<b>Provincia di PR</b>	<b>Comune di LESIGNANO DE BAGNI</b>	<b>Località : TASSARA</b>
------------------------	-------------------------------------	---------------------------

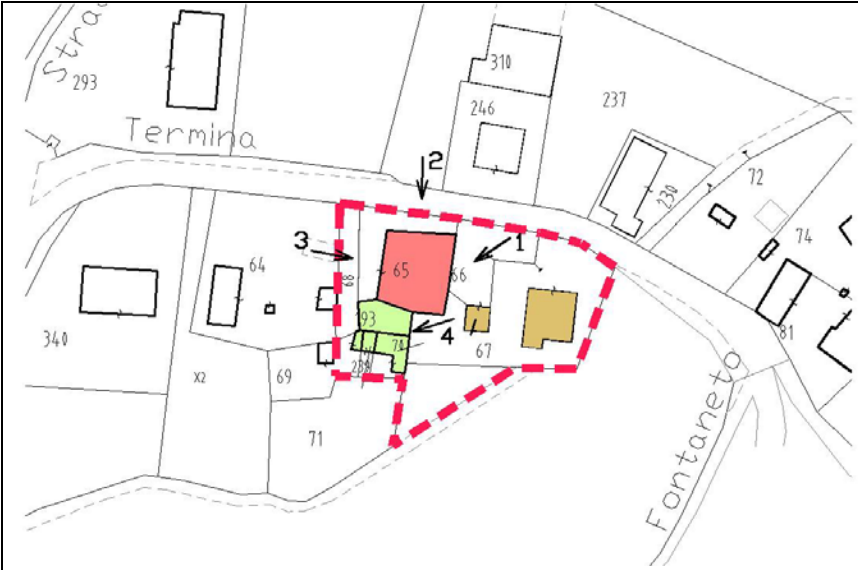


**Scheda Operativa N. 516**

**Ubicazione : Via Tassara n. 25, 27**

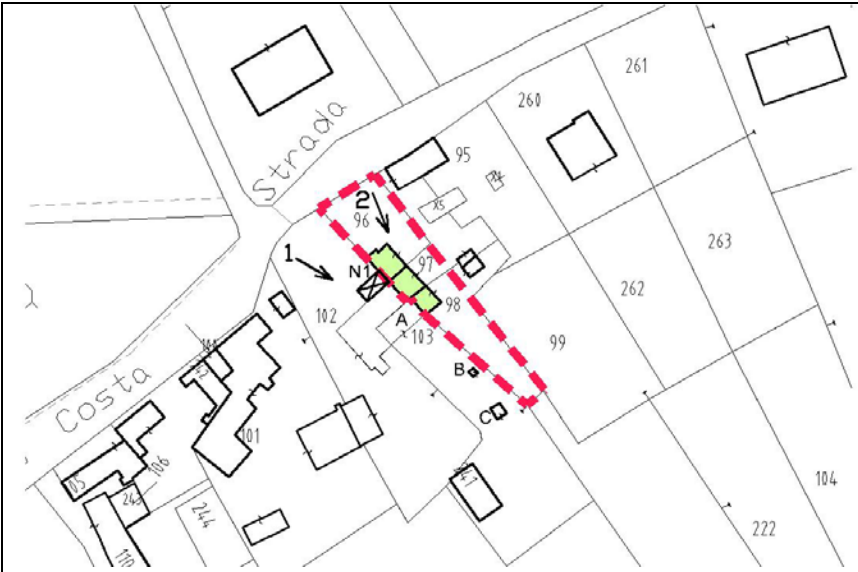


<b>Provincia di PR</b>	<b>Comune di LESIGNANO DE BAGNI</b>	<b>Località : MULAZZANO - MONTESTONE</b>
------------------------	-------------------------------------	--

	<b>Scheda Operativa N. 518</b>
	<b>Ubicazione : Strada per Mulazzano n. 50, 52, 54, 56, 58</b>

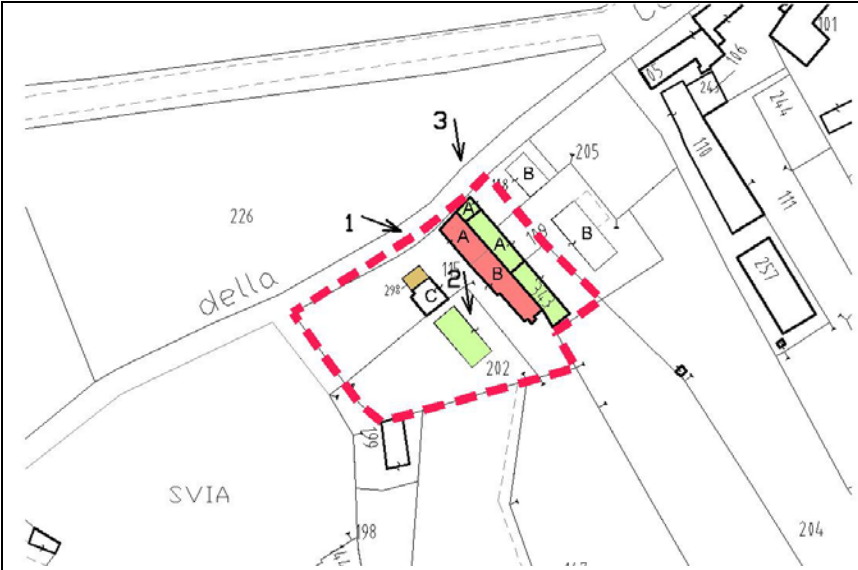


<b>Provincia di PR</b>	<b>Comune di LESIGNANO DE BAGNI</b>	<b>Località : TERRITORIO AGRICOLO</b>
------------------------	-------------------------------------	---------------------------------------

	<b>Scheda Operativa N. 519</b>
	<b>Ubicazione : Strada per Mulazzano n. 16</b>



<b>Provincia di PR</b>	<b>Comune di LESIGNANO DE BAGNI</b>	<b>Località : LA COSTA DI MULAZZANO</b>
------------------------	-------------------------------------	---

	<b>Scheda Operativa N. 520</b>
	<b>Ubicazione : Strada della Costa n. 38, 40</b>

